


VYJÁDŘENÍ K PROJEKTOVÉ DOKUMENTACI



DI PROJEKT s.r.o.
Dvořákovo Nábřeží 1622
539 01 Hlinsko

Parkoviště a zastávka BUS ul.
Jaselská, Přelouč

naše značka
HM/18/V-K/390-132

vyřizuje
Mgr. Havrda Matěj DiS.

Přelouč
Trstenická 1490

Datum
10.12. 2018

**věc: Žádost o vyjádření pro akci „Parkoviště a zastávka BUS ul. Jaselská, Přelouč“ v
zájmovém území - viz. přiložená situace a ověření sítí ve správě VAK Pardubice
a.s. středisko Přelouč pro existenci sítí – vodovod a kanalizace**

- vyjádření

V zájmovém území - viz. Vámi přiložená situace se nachází hlavní zásobní vodovodní řad LTH 150 – viz. přiložený orientační zákres – nutno vytyčit. Součástí tohoto řadu jsou jednotlivé vodovodní přípojky a armatury (šoupata a hydranty), které nejsou součástí zákresu – nutno vytyčit.

Dále se v zájmovém území nachází výtlačný kanalizační řad PE 160 – „kanalizace“ - viz. přiložená situace – nutno vytyčit. Tato tlaková kanalizace je vedena ze stávající PSOV Jaselská, ve Vaší situaci zakreslena jako nádrž 1 a nádrž 2. V situaci Vak a.s. – zákres PSOV. Součástí PSOV Jaselská je elektrický přívod a rozvaděč, který nebude Vámi navrženou stavbou nijak dotčen.

K Vámi navržené akci máme následující podmínky a požadavky:

1. dešťové vody (uliční vpusti) nebudou napojeny do stávající kanalizace vedoucí do PSOV Jaselská v majetku Vak a.s.
2. dojde k přeložení kabelového napájení PSOV Jaselská a uložení nového kabelového vedení dle standardů Vak a.s. – toto provedeno na náklady investora akce
3. součástí PSOV Jaselská je stávající elektrický rozvaděč a ovládání. Toto nebude stavbou nijak dotčeno – není součástí Vašeho zákresu
4. odkanalizování parkoviště – dešťové vody nebudou odvedeny do PSOV Jaselská

Jiných námitek není.

Mgr. Havrda Matěj DiS.
ved. střediska Přelouč

VODOVODY A KANALIZACE
PARDUBICE
Teplého 2014, 530 02
IČ: 60 08 631
OR KS HK oddíl B, vložka 999
-11-

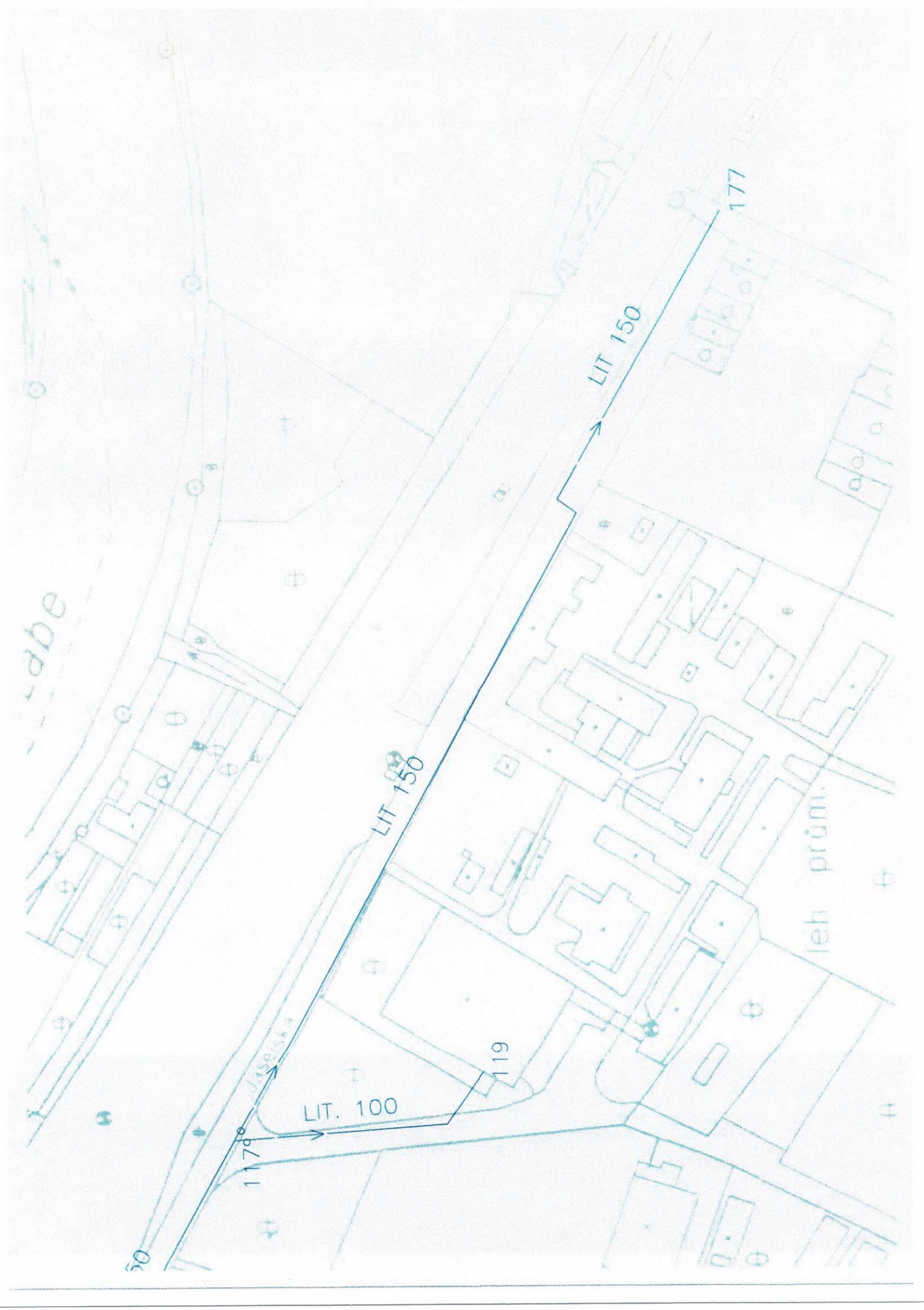
TELEFON
724345420

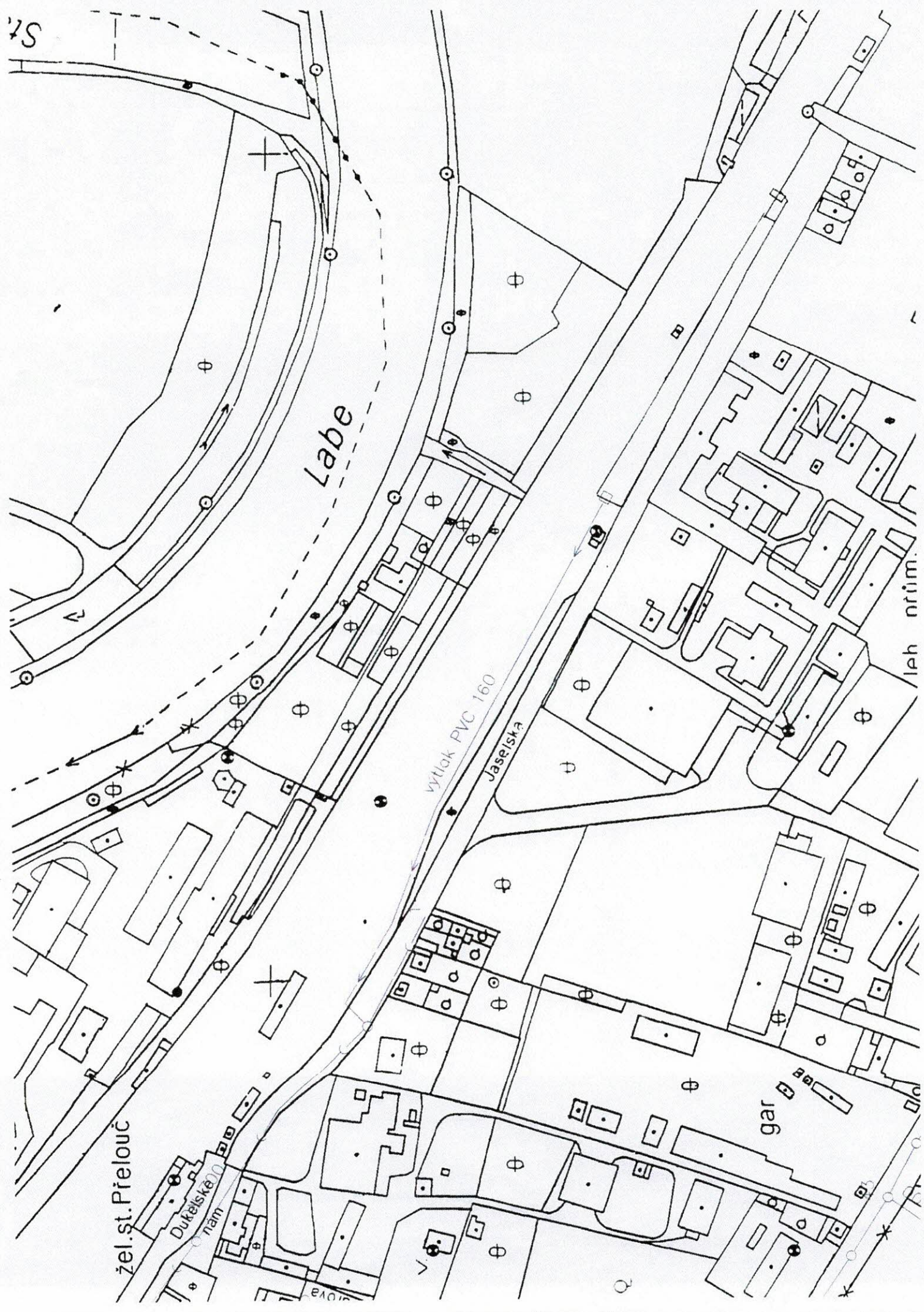
FAX
466959113

E-MAIL
matej.havrda
@vakpce.cz

BANKOVNÍ SPOJENÍ
GE CB Pardubice a.s.
39206 – 524 / 0600

IČO
601 08 631
DIČ
CZ - 601 08 631
OR KS HK oddíl B, vložka 999





St

Labe

vytlak PVC 160

Jaselska

žel.st. Přelouč

Dukelské nám

gar

leh nřm.



Pomáhat a chránit

KRAJSKÉ ŘEDITELSTVÍ POLICIE PARDUBICKÉHO KRAJE

Územní odbor Pardubice
Dopravní inspektorát

Č. j. KRPE-94224-1/ČJ-2018-170606

Pardubice 30. listopadu 2018

Počet stran: 2

DI PROJEKT s.r.o.
CHELČICKÉHO 686
533 51 PARDUBICE-----
Stanovisko DI k projektové dokumentaci pro stavební řízení

Policie České republiky, Krajské ředitelství policie Pardubického kraje, Územní odbor Pardubice, dopravní inspektorát, jako dotčený orgán státní správy ve věcech bezpečnosti a plynulosti provozu na pozemních komunikacích ve smyslu ustanovení § 16 odst. 2 písm. b) zákona č. 13/1997 Sb., o pozemních komunikacích v platném znění, se na podkladě Vaší žádosti, doručené dopravnímu inspektorátu dne 26. listopadu 2018, seznámil s předloženou projektovou dokumentací. Jedná se o projektovou dokumentaci stavby „Parkoviště a BUS zastávky v ul. Jaselská, Přelouč“. Předmětem stavby je výstavba 20 parkovacích míst pro osobní vozidla, zřízení autobusové zastávky (4 místa), místa pro přecházení (bez označení dopravním značením) a chodníku o šířce min. 2,0 m v ulici Jaselská v Přelouči dle předložených podkladů.

Dopravní inspektorát nemá námitek proti předložené projektové dokumentaci stavby „Parkoviště a BUS zastávky v ul. Jaselská, Přelouč“ ke stavebnímu řízení pouze při dodržení následujících podmínek:

- 1) Rozměry parkovacích míst a komunikace parkoviště musí být provedena v souladu s platnou ČSN 73 6056.
- 2) Pevné překážky požadujeme umístit min. 0,75 m od parkovacího stání (ČSN 73 6056 čl. 6.3.2) - např. sloupy VO.
- 3) Zastávku BUS požadujeme umístit mimo rozhledová pole připojení plochy, kterou lze předpokládat jako budoucí parkoviště - významný sjezd (ČSN 73 6110 Z1 čl. 12.7).
- 4) Zastávky požadujeme umístit a provést dle vyhlášky č. 398/2009 a dle platné ČSN 73 6425.
- 5) Ve smyslu ustanovení § 1 odst. 2 písm. c) vyhlášky č. 104/1997 Sb. netvoří připojení parkoviště na místní komunikaci, proto požadujeme neumísťovat dz č. P6. Naopak na vjezdu z místní komunikace umístit dz č. IP11a.
- 6) Na vjezdu z místní komunikaci ulice Jaselská požadujeme doplnit o dz č. B24a, aby bylo zamezeno najetí vozidel do zákazu daného dz č. B2.

1918
100
2018
SPOLEČNÉ STOLETÍ

Rožkova 2757
530 02 PardubiceTel.: 974 566 250
Fax:
Email:
ID DS: ndihp32

www.policie.cz

Pokud budou výše uvedené podmínky splněny, lze konstatovat, že návrh odpovídá obecným požadavkům na bezpečnost a plynulost provozu na pozemních komunikacích.

Toto stanovisko smí být použito pro účely správního řízení pouze v období 12 měsíců od data vydání.

Žádáme Vás, při písemném styku uvádějte naše číslo jednací.

Zpracoval:
por. Ing. Jiří Moučka
tel.: 974566257

npor. Ing. Pavel Barva
vedoucí dopravního inspektorátu

z r. por. Ing. Jiří Moučka

Ministerstvo obrany ČR
Sekce nakládání s majetkem
odbor ochrany územních zájmů
Tychonova 1, Praha 6, PSČ 160 01, datová schránka hjyaavk

Sp.zn. 7407/72714/2018-1150-OÚZ-PCE

Pardubice 23. října 2018
Výtisk jediný

DI PROJEKT s.r.o.
Dvořákovo nábřeží 1622

53901 Hlinsko

Závazné stanovisko pro územní řízení, stavební řízení
Parkoviště a zastávky BUS ul. Jaselská, Přelouč, k.ú. Přelouč

Ministerstvo obrany ČR, Sekce nakládání s majetkem, odbor ochrany územních zájmů, oddělení ochrany územních zájmů Pardubice v souladu se zmocněním v § 175 odst. 1 zákona č. 183/2006 Sb., o územním plánování a stavebním řádu (stavební zákon), ve znění pozdějších předpisů (dále jen „stavební zákon“), jako věcně a místně příslušné ve smyslu zákona č. 222/1999 Sb., o zajišťování obrany České republiky, ve znění pozdějších předpisů (dále jen „zákon o zajišťování obrany ČR“), na teritoriu okresů České Budějovice, Český Krumlov, Havlíčkův Brod, Hradec Králové, Chrudim, Jablonec nad Nisou, Jičín, Jihlava, Jindřichův Hradec, Kolín, Kutná Hora, Liberec, Náchod, Pardubice, Pelhřimov, Rychnov nad Kněžnou, Semily, Svitavy, Tábor, Trutnov, Ústí nad Orlicí, Žďár nad Sázavou, a v souladu s Rozkazem ministra obrany č. 39/2011 - Zabezpečení výkonu působnosti MO ve věcech územního plánování a stavebního řádu, v platném znění, **vydává** ve smyslu § 4 odst. 2 písm. a) stavebního zákona pro potřeby vedeného řízení

souhlasné závazné stanovisko

k záměru tak, jak byl doložen v písemné a grafické dokumentaci.

Odůvodnění:

Ministerstvo obrany ČR v souladu se zmocněním v § 175 odst. 1 stavebního zákona, dle § 161 téhož zákona a zákona o zajišťování obrany ČR provedlo po obdržení vaší žádosti o vydání závazného stanoviska dotčeného orgánu vyhodnocení předloženého záměru, prověřilo evidenci technické infrastruktury v jeho vlastnictví. Ministerstvo obrany ČR neeviduje inženýrské sítě a podzemní telekomunikační vedení, které by byly s daným stavebním záměrem v kolizi.

Daný stavební záměr je lokalizován v územích vymezených Ministerstvem obrany ČR v souladu s § 175 stavebního zákona u stavebních úřadů. Tato vymezená území Ministerstva obrany ČR jsou shodná s údaji o území poskytovanými Ministerstvem obrany ČR pro ÚAP a jejich součástí jsou podrobné specifikace podmínek ve vymezeném území Ministerstva obrany ČR a zákonná určení. Po odborném vyhodnocení záměru Ministerstvo obrany ČR konstatuje, že předložený stavební záměr není v rozporu se zájmy Ministerstva obrany ČR a nekoliduje s ochranou zájmů Ministerstva obrany ČR (viz ÚAP - jev 102a, 119).

Realizace stavebního záměru provedená v souladu s předloženou projektovou dokumentací neohrozí naplnění veřejného zájmu na zajištění obrany a bezpečnosti státu.

Toto závazné stanovisko nenahrazuje stanovisko účastníka řízení, nebo sjednání smluvního vztahu, Agentury hospodaření s nemovitým majetkem, ředitele Odboru správy nemovitého majetku v případech, kdy je Ministerstvo obrany ČR účastníkem územního a stavebního řízení ve smyslu stavebního zákona jako vlastník nemovitosti (pozemků, stavby, případně jiného věcného práva) dotčených stavebním záměrem nebo vlastník nemovitostí sousedících (§ 52, § 85 a § 109 stavebního zákona). V případě podání žádosti o vydání stanoviska účastníka řízení nebo sjednání smluvního vztahu samostatně kontaktujte Agenturu hospodaření s nemovitým majetkem Ministerstva obrany ČR v souladu se zápisem na listu vlastnictví.

Toto závazné stanovisko Ministerstva obrany ČR je platné 2 roky a musí být vyžádáno znovu, nebude-li během této doby stavba zahájena nebo dojde-li ke změnám v umístění, výšce nebo rozsahu stavby.

Kontaktní osoba: Ing. Eliška Machová, tel: 973 245 682, fax. 973 245 628

Ing. Eliška Machová
rada

oddělení ochrany územních zájmů Pardubice

V další korespondenci, týkající se výše uvedené věci, uvádějte odkaz na sp.zn. 7407/72714/2018-1150-OÚZ-PCE tohoto závazného stanoviska Ministerstva obrany ČR.

Adresa pro doručování:

Ministerstvo obrany ČR,
Sekce nakládání s majetkem,
odbor ochrany územních zájmů,
oddělení ochrany územních zájmů Pardubice
Teplého 1899, 530 02 Pardubice
IČO: 60162694

Č. jednací: MmP 39719/2016
Č. spisu:
Počet listů: 1
Počet příloh: 0

DI PROJEKT s.r.o.
Lukáš Třasák, DiS.
Dvořákovo nábreží 1622
539 01 HLINSKO

Vyřizuje: Ing. Karel Falhaur
Telefon: 466 859 723
Email: karel.falhaur@mmp.cz

Datum: 13.06.2016

Stanovisko ke stavbě „Parkoviště u KIEKERT ul. Jaselská, Přelouč“


Magistrát města Pardubic, odbor správních agend, úsek památkové péče, jako věcně a místně příslušný orgán státní památkové péče, obdržel dne 9. 6. 2016 Vaši žádost o vyjádření k projektové dokumentaci pro vydání územního rozhodnutí a stavebního povolení na akci „**Parkoviště u KIEKERT ul. Jaselská, Přelouč**“, ke které sděluje toto **stanovisko**:

Předložená dokumentace, vypracovaná v 11/2015 pod č. zakázky 052/2015, řeší výstavbu nového parkoviště a autobusového zálivu v ulici Jaselská v Přelouči, u areálu firmy KIEKERT. Povrch parkoviště je navržen z betonové zámkové dlažby tl. 80 mm, opřené do silničních betonových obrubníků. Autobusový záliv bude ze žulové dlažby K10 do betonového lože. Nástupní hrana bude tvořena betonovými bezbariérovými nájezdovými obrubníky.

K projektu nemáme z hlediska uplatňování zájmů státní památkové péče námitky, neboť se nedotýká nemovitých kulturních památek ani území chráněného ve smyslu zákona č. 20/1987 Sb., o státní památkové péči, ve znění pozdějších předpisů (dále jen „památkový zákon“).

Místo dotčené stavby je územím s archeologickými nálezy. Upozorňujeme již v této přípravné fázi, že stavebník je povinen podle ust. § 22 odst. 2 památkového zákona ohlásit záměr stavební činnosti Archeologickému ústavu Akademie věd ČR, v.v.i., (Letenská 4, 118 01 Praha 1 nebo Královopolská 147, 612 00 Brno) a umožnit jemu nebo oprávněné organizaci na dotčeném území provést archeologický výzkum.

Karel Falhaur
referent památkové péče



MAGISTRÁT MĚSTA PARDUBIC
Odbor správních agend
530 21 PARDUBICE
-15-



KUPAX00NBU0W



**Krajský úřad
Pardubického kraje
odbor dopravy a silničního hospodářství**

Váš dopis zn.:

Ze dne: 15.12.2017

Číslo jednací: KrÚ 82025/2017
Vyřizuje: Ing. Pavla Dulíková
Telefon: 466 026 365
E-mail: pavla.dulikova@pardubickykraj.cz
Mobil:
Fax: 466 026 394

DI PROJEKT s.r.o.
Chelčického 686
Rosice
533 51 PARDUBICE

Datum: 8. 1. 2018

Stanovisko k projektu „Parkoviště u Kiekert ul. Jaselská, Přelouč“

Krajský úřad Pardubického kraje, odbor dopravy a silničního hospodářství, který je příslušným dopravním úřadem ve smyslu ustanovení § 34 odst. 1 písm. b) zákona č. 111/1994 Sb., o silniční dopravě, ve znění pozdějších předpisů, bere na vědomí projekt „Parkoviště u Kiekert ul. Jaselská, Přelouč“, z důvodu výstavby nového zálivu se 4 nástupními hranami autobusové zastávky *Přelouč, „Jaselská“* pro směr Jaselská – nádraží ČD. Pro směr nádraží ČD – Jaselská se realizací stavby nic nezmění.

Zastávku *Přelouč, „Jaselská“* obsluhují níže uvedené linky veřejné dopravy:

- č. 610172, 650620, 650621, 650623, 650625, 650627, 650628 dopravce ARRIVA VÝCHODNÍ ČECHY a.s,
- č. 610620 dopravce CAR-TOUR spol. s r.o.
- č. 650638 dopravce AP Tour – dopravní spol. s r. o.
- a linka městské autobusové dopravy č. 655101 dopravce ARRIVA VÝCHODNÍ ČECHY a.s,
- zvláštní linková osobní doprava

Dopravní úřad souhlasí s realizací projektu za níže uvedených podmínek:

- Že jde jen o přesunutí směru Jaselská – nádraží ČD u autobusové zastávky *Přelouč, „Jaselská“*. Pro směr nádraží ČD – Jaselská se realizací stavby nic nezmění.
- S posunutím zastávky musí souhlasit majitel/správce komunikace a Policie ČR.
- Zastávka bude řádně zkolaudována příslušným silničním správním úřadem. Kopii kolaudačního rozhodnutí požaduje zaslat dopravnímu úřadu na vědomí. Bez uvedeného rozhodnutí dopravní úřad nepřesměruje veřejnou linkovou dopravu na novou zastávku.
- Dopravní úřad požaduje i zaslání nových GPS souřadnic polohy zastávky.
- Všechny nástupní hrany zastávky budou řádně označeny dopravní značkou „Zastávka“. Doporučuje instalovat značku se symbolem vozidla (autobusu) č. 1J4a, protože na uvedenou zastávku jezdí i městská autobusová doprava.
- Od 04.10.2017 platí změna zákona č. 111/1994 Sb. o silniční dopravě, ve znění pozdějších předpisů. Změna zákona stanovila, že dopravní značení autobusových zastávek instaluje majitel komunikací na všech nástupních hranách zastávky.
- Upozorňuje, že zvláštní linková doprava bude zastavovat již jen na veřejných autobusových zastávkách.

- Dopravní úřad požaduje při realizaci projektu zachovat současnou dopravní obslužnost, což znamená zachování bezpečné obsluhy všech výše uvedených linek v obou směrech zastávky Přelouč,,Jaselská.
- Projekt byl konzultován s technologem dopravní obslužnosti Pardubického kraje (s paní Krčmářovou).
- K městské autobusové dopravě se vyjadřuje příslušný dopravní úřad – Městský úřad Přelouč.

Otisk úředního razítka

Ing. Ladislav Umbraun
vedoucí odboru dopravy a silničního
hospodářství
v zastoupení Ing. Mojmír Myšák
vedoucí oddělení silničního hospodářství a dopravní
obslužnosti

Hasičský záchranný sbor Pardubického kraje

Krajské ředitelství, Teplého 1526, 530 02 Pardubice

Č.j.: HSPA-13-1525/2016-Mi

Pardubice 26. září 2016

Počet listů: 1

Příloha(y): 1+1sv

DI PROJEKT s.r.o.
Lukáš Třasák, DiS.
Chelčického 686, Rosice
533 51 Pardubice

Závazné stanovisko dotčeného orgánu na úseku požární ochrany

Vyřizuje: por. Ing. Veronika Mikolášková, tel. 950570253, fax 950570105, e-mail veronika.mikolaskova@pak.izscr.cz

Název stavby: **Parkoviště u KIEKERT ul. Jaselská, Přelouč**

Místo stavby: **ul. Jaselská, Přelouč**

Stavebník - investor: **Město Přelouč, Československé armády 1665, Přelouč**

Předložený druh dokumentace: **územní rozhodnutí a stavební povolení**

Jméno a příjmení zpracovatele požárně bezpečnostního řešení ze dne: **Lukáš Třasák, DiS., ČKAIT
č. neuvedeno, souhrnná technická zpráva část B.2.7 Požárně bezpečnostní řešení
ze 11/2015**

Hasičský záchranný sbor Pardubického kraje jako dotčený orgán dle ustanovení § 26 odst. 2 písm. b) a ustanovení § 31 odst. 1 písm. b) zákona č. 133/1985 Sb., o požární ochraně, ve znění pozdějších předpisů (dále jen „zákon o PO“), posoudil výše uvedenou dokumentaci předloženou dne 22.9.2016 a k této dokumentaci vydává v souladu s ustanovením § 31 odst. 4 zákona o PO a dále dle ustanovení § 149 odst. 1 zákona č. 500/2004 Sb., správního řádu, ve znění pozdějších předpisů

souhlasné závazné stanovisko s podmínkami.

Podmínky:

- Případnou uzavírku komunikace oznamte písemně 15 dnů předem operačnímu středisku HZS Pardubického kraje.

Upozornění:

Upozorňujeme, že požárně bezpečnostní řešení není opatřeno autorizačním razítkem projektanta, který je oprávněn v rozsahu svého oboru, popřípadě specializace pro kterou mu byla udělena autorizace, vykonávat tyto vybrané a další odborné činnosti dle zákona č. 360/1992 Sb., o výkonu povolání autorizovaných architektů a o výkonu povolání autorizovaných inženýrů a techniků činných ve výstavbě, ve znění pozdějších předpisů.

Poučení

V souladu s ustanovením § 46 odst. 3 vyhlášky č. 246/2001 Sb., o stanovení podmínek požární bezpečnosti a výkonu státního požárního dozoru (vyhláška o požární prevenci), si Hasičský záchranný sbor Pardubického kraje jeden výtisk požárně bezpečnostního řešení ponechává ve své dokumentaci.

K případným změnám proti posouzené projektové dokumentaci je třeba vyžádat si nové závazné stanovisko z hlediska požární ochrany.

Proti obsahu závazného stanoviska nelze podat samostatné odvolání. Odvolání lze podat prostřednictvím správního orgánu, který vydal rozhodnutí ve věci, která je předmětem řízení, a to ve lhůtě stanovené v příslušném rozhodnutí.



Otisk razítka

por. Ing. Veronika Mikolášková
komisař

oddělení stavební prevence, KČ a ZPP
HZS Pardubického kraje
Krajské ředitelství



DI PROJEKT s.r.o.
Chelčického 686
53351 Pardubice

naše značka
5001831230

vyřizuje
Pavel Gabriel

datum
28.11.2018

Věc:

Parkoviště a zastávky BUS ul. Jaselská, Přelouč

K.ú. - p.č.: Přelouč

Stavebník: Město Přelouč, Československé armády 1665, 53501 Přelouč

Účel stanoviska: Povolení stavby - stavební režim (ÚR+SP)

GasNet, s.r.o., jako provozovatel distribuční soustavy (PDS) a technické infrastruktury, zastoupený GridServices, s.r.o., vydává toto stanovisko:

V ZÁJMOVÉM ÚZEMÍ STAVBY SE NACHÁZÍ TATO PLYNÁRENSKÁ ZAŘÍZENÍ A PLYNOVODNÍ PŘÍPOJKY :

- plynovod STL OC DN 150
- plynovody STL PE d 63 a d 160

Požadujeme provést kontrolu dodržení podmínek tohoto stanoviska pracovníkem GridServices, s.r.o.

Pro realizaci stavby stanovujeme tyto podmínky:

- Při výstavbě parkoviště a zastávky BUS požadujeme dodržet ČSN 736005, tab. B1.
- Požadujeme, aby práce v ochranném pásmu stávajících plynárenských zařízení byly prováděny nejméně 400 mm nad jejich povrchem.
- Dopravní značení musí být umístěno od stávajícího plynárenského zařízení a plynovodních přípojek (dále jen PZ) v minimální vzdálenosti 1 m.
- Při vysazování stromů a okrasných dřevin požadujeme dodržet od stávajícího PZ vzdálenost minimálně 2 m na obě strany.
- Po odtěžení stávající konstrukce komunikace bude podstatně sníženo krytí stávajícího PZ. Proto je vyloučeno použití těžké mechanizace (zejména válců s trny, zemních fréz atd.) přímo nad potrubím.

Nové uliční vpusti musí být umístěny od stávajícího PZ v minimální vzdálenosti 0,5 m od jeho okraje.

Vzdálenost vnější hrany betonového základu stožáru od líce plynárenského zařízení a plynovodních přípojek musí být minimálně 500 mm. Hloubku základu stožáru nutno určit tak, aby stabilita stožáru zůstala zachována i při odkrytí sousedního plynárenského zařízení.

Pro uložení kabelů VO bude dodržena prostorová norma (ČSN 73 6005).

Veškeré stavební práce musí být vykonávány tak, aby v žádném případě nenarušily bezpečný provoz uvedených plynárenských zařízení a plynovodních přípojek.

V rozsahu této stavby souhlasíme s povolením stavby dle zákona 183/2006 Sb. ve znění pozdějších předpisů. Tento souhlas platí pro územní řízení, řízení o územním souhlasu, veřejnoprávní smlouvy pro umístění stavby, zjednodušené územní řízení, ohlášení, stavební řízení, společné územní a stavební řízení, veřejnoprávní smlouvu o provedení stavby nebo oznámení stavebního záměru s certifikátem autorizovaného inspektora.

V zájmovém území se mohou nacházet plynárenská zařízení jiných vlastníků či správců, případně i dlouhodobě nefunkční/neprovozovaná plynárenská zařízení bez dostupných informací o jejich poloze a vlastnictví.

GridServices, s.r.o.

Plynárenská 499/1
Zábrdovice

602 00 Bm
T +420532221111
F +420545578571
E info@gridservices.cz
I www.gridservices.cz
IČ: 27935311
DIČ: CZ27935311

Zapsán do obchodního rejstříku:
Krajský soud v Brně
oddíl C, vložka 57165
26.07.2007

Bankovní spojení:
Československá obchodní banka,
a.s.
Číslo účtu: 17837923
Kód banky: 0300

Plynárenské zařízení a plynovodní přípojky jsou dle ust. § 2925 zákona č. 89/2012 Sb., občanského zákoníku, provozovány jako zařízení zvláště nebezpečné a z tohoto důvodu jsou chráněny ochranným pásmem dle zákona č. 458/2000 Sb. ve znění pozdějších předpisů.

Nedodržení podmínek uvedených v tomto stanovisku zakládá odpovědnost stavebníka za vzniklé škody.

Rozsah ochranného pásma je stanoven v zákoně 458/2000 Sb. ve znění pozdějších předpisů.

Při realizaci uvedené stavby budou dodrženy podmínky pro provádění stavební činnosti:

- 1) Za stavební činnosti se pro účely tohoto stanoviska považují všechny činnosti prováděné v ochranném pásmu plynárenského zařízení a plynovodních přípojek (tzn. i bezvýkopové technologie a terénní úpravy) a činnosti mimo ochranné pásmo, pokud by takové činnosti mohly ohrozit bezpečnost a spolehlivost plynárenského zařízení a plynovodních přípojek (např. trhací práce, sesuvy půdy, vibrace, apod.).
- 2) Stavební činnosti je možné realizovat pouze při dodržení podmínek stanovených v tomto stanovisku. Nebudou-li tyto podmínky dodrženy, budou stavební činnosti považovány dle § 68 zákona č. 458/2000 Sb. ve znění pozdějších předpisů za činnost bez našeho předchozího souhlasu. Při každé změně projektu nebo stavby (zejména trasy navrhovaných inženýrských sítí) je nutné požádat o nové stanovisko k této změně.
- 3) Před zahájením stavební činnosti bude provedeno vytyčení trasy a přesné určení uložení plynárenského zařízení a plynovodních přípojek. Vytyčení trasy provede příslušná provozní oblast (formulář a kontakt naleznete na www.gridservices.cz nebo NONSTOP zákaznická linka 800 11 33 55). Při žádosti uvede žadatel naši značku (číslo jednací) uvedenou v úvodu tohoto stanoviska. O provedeném vytyčení trasy bude sepsán protokol. Přesné určení uložení plynárenského zařízení a plynovodních přípojek je povinen provést stavebník na svůj náklad. Bez vytyčení trasy a přesného určení uložení plynárenského zařízení a plynovodních přípojek stavebníkem nesmí být vlastní stavební činnosti zahájeny. Vytyčení plynárenského zařízení a plynovodních přípojek považujeme za zahájení stavební činnosti.
- 4) Bude dodržena mj. ČSN 73 6005, TPG 702 04, zákon č. 458/2000 Sb. ve znění pozdějších předpisů, případně další předpisy související s uvedenou stavbou.
- 5) Pracovníci provádějící stavební činnosti budou prokazatelně seznámeni s polohou plynárenského zařízení a plynovodních přípojek, rozsahem ochranného pásma a těmito podmínkami.
- 6) Při provádění stavební činnosti, vč. přesného určení uložení plynárenského zařízení je stavebník povinen učinit taková opatření, aby nedošlo k poškození plynárenského zařízení a plynovodních přípojek nebo ovlivnění jejich bezpečnosti a spolehlivosti provozu. Nebude použito nevhodného nářadí, zemina bude těžena pouze ručně bez použití pneumatických, elektrických, bateriových a motorových nářadí.
- 7) Odkryté plynárenské zařízení a plynovodní přípojky budou v průběhu nebo při přerušení stavební činnosti řádně zabezpečeny proti jejich poškození.
- 8) V případě použití bezvýkopových technologií (např. protlaku) bude před zahájením stavební činnosti provedeno úplné obnažení plynárenského zařízení a plynovodních přípojek v místě křížení na náklady stavebníka. V případě, že nebude tato podmínka dodržena, nesmí být použita bezvýkopová technologie.
- 9) Stavebník je povinen neprodleně oznámit každé i sebemenší poškození plynárenského zařízení nebo plynovodních přípojek (vč. izolace, signalizačního vodiče, výstražné fólie atd.) na telefon 1239.
- 10) Před provedením zásypu výkopu bude provedena kontrola dodržení podmínek stanovených pro stavební činnosti, kontrola plynárenského zařízení a plynovodních přípojek. Kontrolu provede příslušná provozní oblast (formulář a kontakt naleznete na www.gridservices.cz nebo NONSTOP zákaznická linka 800 11 33 55). Při žádosti uvede žadatel naši značku (číslo jednací) uvedenou v úvodu tohoto stanoviska. Povinnost kontroly se vztahuje i na plynárenské zařízení, které nebylo odhaleno. O provedené kontrole bude sepsán protokol. Bez provedené kontroly nesmí být plynárenské zařízení a plynovodní přípojky zasypány. V případě, že nebudou dodrženy výše uvedené podmínky, je stavebník povinen na základě výzvy provozovatele plynárenského zařízení a plynovodních přípojek, nebo jeho zástupce doložit průkaznou dokumentaci o nepoškození plynárenského zařízení a plynovodních přípojek během výstavby nebo provést na své náklady kontrolní sondy v místě styku stavby s plynárenským zařízením a plynovodními přípojkami.
- 11) Plynárenské zařízení a plynovodní přípojky budou před zásypem výkopu řádně podsypány a obsypány těžkým pískem, bude provedeno zhutnění a bude osazena výstražná fólie žluté barvy, vše v souladu s ČSN EN 12007-1-4, TPG 702 01, TPG 702 04.

12) Neprodleně po skončení stavební činnosti budou řádně osazeny všechny poklopy a nadzemní prvky plynárenského zařízení a plynovodních přípojek.

13) Poklopy uzávěrů a ostatních armatur na plynárenském zařízení a plynovodních přípojkách, vč. hlavních uzávěrů plynu (HUP) na odběrném plynovém zařízení udržovat stále přístupné a funkční po celou dobu trvání stavební činnosti.

14) Případné zřizování staveniště, skladování materiálů, stavebních strojů apod. bude realizováno mimo ochranné pásmo plynárenského zařízení a plynovodních přípojek (není-li ve stanovisku uvedeno jinak).

15) Bude zachována hloubka uložení plynárenského zařízení a plynovodních přípojek (není-li ve stanovisku uvedeno jinak).

16) Při použití nákladních vozidel, stavebních strojů a mechanismů zabezpečit případný přejezd přes plynárenské zařízení a plynovodní přípojky uložení panelů v místě přejezdu plynárenského zařízení.

Platí pouze pro území vyznačené v příloze tohoto stanoviska a to 24 měsíců ode dne jeho vydání.

V případě dotčení pozemku v majetku společnosti GasNet, s.r.o. je třeba dále projednat smluvní vztah k tomuto pozemku. Kontakt na projednání naleznete na adrese www.gasnet.cz/cs/kontaktni-system/, činnost "Smluvní vztahy - pozemky a budovy plynárenských zařízení", případně na NONSTOP zákaznické lince 800 11 33 55.

Za správnost a úplnost dokumentace předložené s žádostí včetně jejího souladu s platnými předpisy plně zodpovídá její zpracovatel. Stanovisko nenahrazuje případná další stanoviska k jiným částem stavby.

V případě další korespondence nebo jednání (např. změna stavby) uvádějte naši značku - 5001831230 a datum tohoto stanoviska. Kontakty jsou k dispozici na www.gridservices.cz nebo NONSTOP zákaznická linka 800 11 33 55.

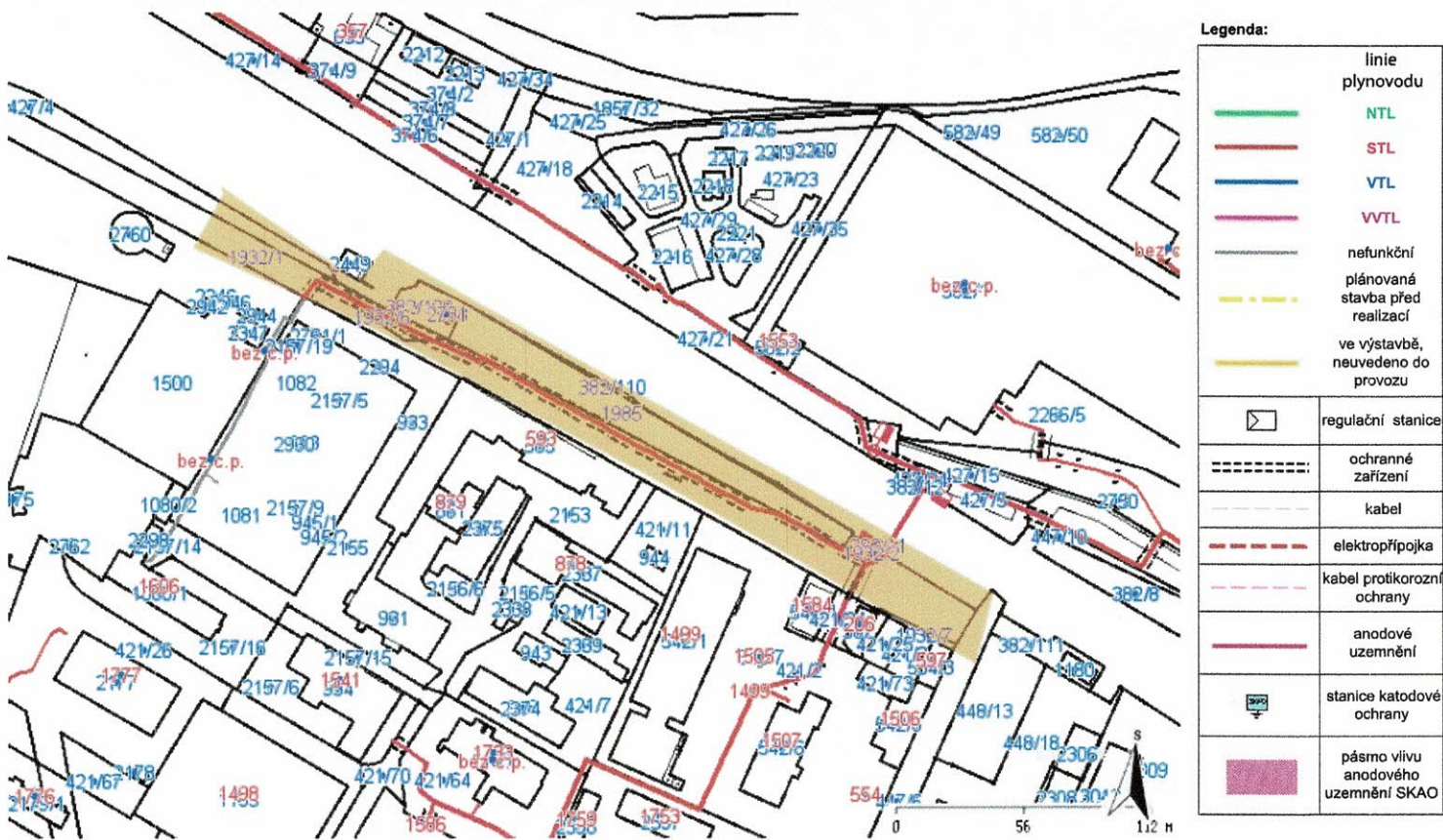


GasNet, s.r.o.
zastoupená společností GridServices, s.r.o., IČ 279 35 311
Pavel Gabriel
Vedoucí zpracování ext. požadavků-Čechy
Oddělení zpracování ext. požadavků-Čechy
+420495563464
pavel.gabriel@innogy.com

Přílohy: Orientační zakres plynárenského zařízení, Detailní zakres plynárenského zařízení, Ověřená příloha žadatele

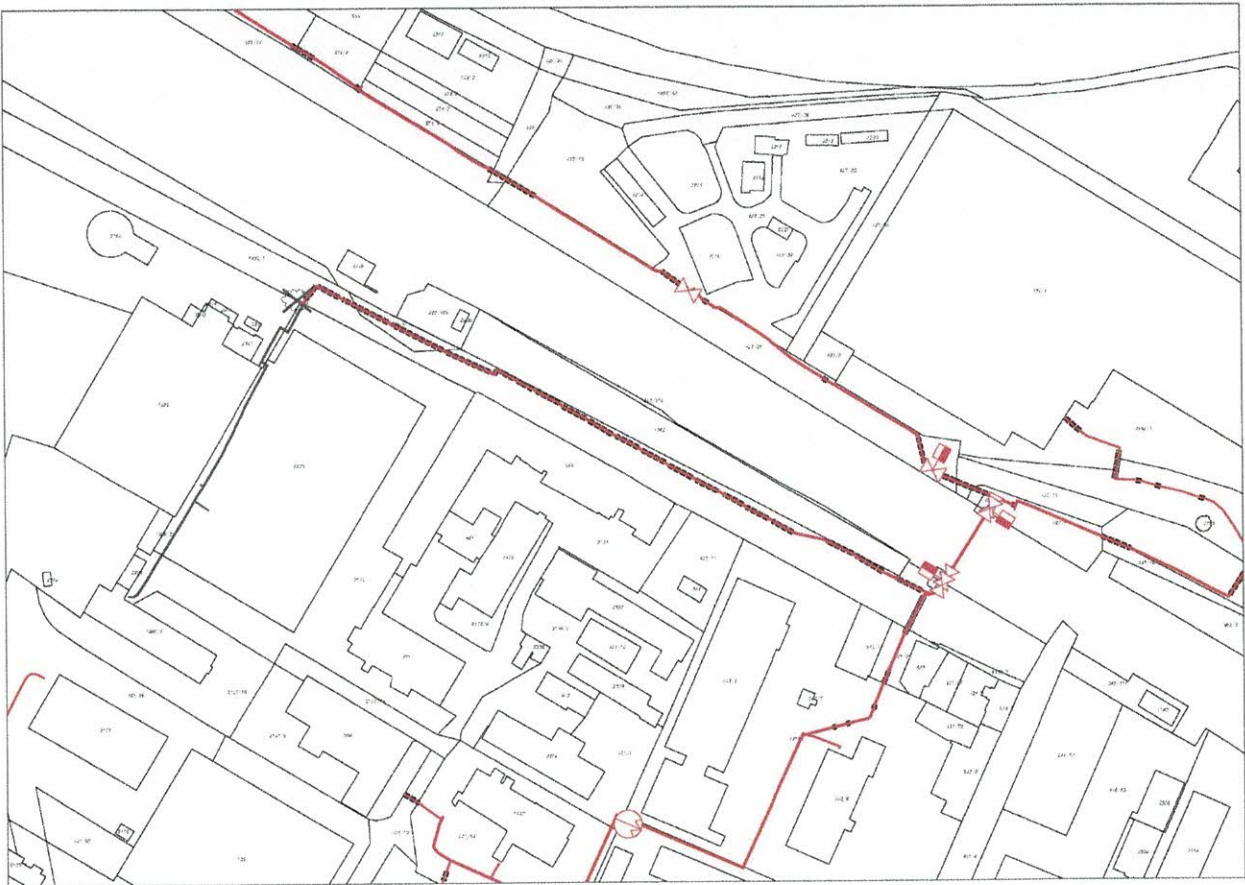
Příloha: Orientační zakres plynárenského zařízení. Tato příloha je nedílnou součástí stanoviska č. 5001831230 ze dne 28.11.2018.

Provozovatel DS: GasNet, s.r.o.; Stavebník: Město Přelouč, Československé armády 1665 , 53501 Přelouč. K.ú.: Přelouč.



Příloha: Detailní zakresl plynárenského zařízení. Tato příloha je nedílnou součástí stanoviska č. 5001831230 ze dne 28.11.2018.

Provozovatel DS: GasNet, s.r.o.; Stavebník: Město Píelouč, Československé armády 1665, 53501 Píelouč, K.ú.: Píelouč.



Legenda:

	linie plynovodu
	NTL
	STL
	VTL
	WTL
	nefunkční
	plánovaná stavba před realizací
	ve výstavbě, neuvedeno do provozu
	regulační stanice
	ochranné zařízení
	kabel
	elektropřipojka
	kabel protikorozi ochrany
	anodové uzemnění
	stanice katodové ochrany
	pásmo vlivu anodového uzemnění SKAO

Provozovatel DS: GasNet, s.r.o.; Stavebník: Město Přelouč, Československé armády 1665, 53501 Přelouč. K.ú.: Přelouč.



CRDUX00A7YG8

DRÁŽNÍ ÚŘAD, WILSONOVA 300/8, 121 06 PRAHA 2
sekce stavební, územní odbor Praha

DI PROJEKT s.r.o.
Chelčického 686
533 51 Rosice nad Labem

VÁŠ DOPIS ZNAČKY / ZE DNE
/ 27. června 2016

NAŠE ZNAČKA
MP-SOP1401/16-2/So
DUCR-40149/16/So

VYŘIZUJE / TELEFON
Škopec Miroslav Ing. /
+420 602 149 921

V PRAZE DNE
28. června 2016

Závazné stanovisko

Dražní úřad, jako dražní správní úřad, podle § 54 odst. 1 zákona č. 266/1994 Sb., o dráhách, ve znění pozdějších předpisů (dále jen "zákon"),

vydává

podle § 9 odst. 1 zákona, na základě žádosti, podané u Dražního úřadu dne 27. června 2016 žadatelem DI PROJEKT s.r.o., Chelčického 686, 533 51 Pardubice, IČ: 018 73 687,

s o u h l a s k e z ř í z e n í s t a v b y

Přelouč

"Parkoviště u Kiekert ul. Jaselská, Přelouč"

Stavba je navržena v ochranném pásmu celostátní dráhy železniční tratě Česká Třebová – Praha (žst. Přelouč) v žkm 318,370 – 318,900 vlevo v minimální vzdálenosti 13 m od osy krajní koleje (měřeno kolmo na její osu). Stavba se nachází na pozemcích parc. č. 382/109, 427/4, 1932/1 1932/6 a dalších v k.ú. Přelouč.

Souhlas vydává Dražní úřad za těchto podmínek:

1. Stavba bude provedena podle projektové dokumentace předložené a odsouhlasené Dražním úřadem. Případné změny této dokumentace je stavebník povinen předem projednat s Dražním úřadem.
2. Stavbu
3. Stavbou nesmí být nepříznivě ovlivněny dražní objekty a zařízení.
4. Při provádění stavby nesmí být ohrožena bezpečnost a plynulost železničního provozu.
5. Všechny kovové části stavby je nutno chránit podle příslušných norem a předpisů před účinky bludných proudů vzniklých při provozování elektrifikované dráhy.
6. Na stavbě nesmějí být umístěna taková světla nebo barevné plochy, které by mohly vést k záměně s dražními znaky nebo mohly jinak ohrozit provoz dráhy.

Tento souhlas:

- Je závazným stanoviskem podle § 149 zákona č. 500/2004 Sb., správní řád, ve znění pozdějších předpisů, které platí k žádosti o **územní rozhodnutí (souhlas)** i o **povolení**

(ohlášení) stavby v souladu s § 4 odstavce 4 zákona č. 183/2006 Sb., o územním plánování a stavebním řádu, ve znění pozdějších předpisů.

- **Nenahrazuje** rozhodnutí, stanoviska, vyjádření, posouzení případně jiná opatření dotčených orgánů vyžadovaná zvláštními předpisy a stanovisko účastníků řízení.
- **Nenahrazuje** souhrnné stanovisko vlastníka a provozovatele dráhy, kterým je SŽDC, s.o.

Dražní úřad
Wilsonova 300/6
121 06 Praha 2

(20)



Ing. Miroslav Hron
ředitel územního odboru Praha

Příloha:

- 1x odsouhlasená dokumentace

Agentura logistiky
Regionální středisko vojenské dopravy Hradec Králové

Velké náměstí 33, Hradec Králové, PSČ 500 01, datová schránka hjyaavk

Čj. 8-177/2016-5512HK

Hradec Králové 9 . června 2016

Výtisk číslo: 1

Počet listů: 1

Přílohy: 1/1sl.

DI PROJEKT s.r.o.
Chelčického 686
533 51 Pardubice


Výstavba parkoviště u KIEKERT, ul. Jaselská, Přelouč
K čj. 2016/228

Z hlediska zájmů orgánů vojenské dopravy nemám připomínek k akci :
Výstavba parkoviště u KIEKERT, ul. Jaselská, Přelouč

Dané stanovisko je nedílnou součástí souhrnného vyjádření vojenské správy zastoupené organizací
Sekce ekonomická a majetková MO ČR - Oddělení ochrany územních zájmů a programových řízení Pardubice.

Uvedené stanovisko je vydáváno v souladu s ustanovením Zákona č. 183/2006 Sb. § 16.

Česká republika - vojenská správa
zastoupena
majorem Ing. Pavlem Yrbou
náčelníkem Regionálního střediska vojenské dopravy
Hradec Králové



VYJÁDŘENÍ K EXISTENCI INŽENÝRSKÝCH SÍTÍ

**VOYJÁDŘENÍ O EXISTENCI SÍŤE ELEKTRONICKÝCH KOMUNIKACÍ
společnosti Česká telekomunikační infrastruktura a.s.
(„Vyjádření“)**

**A VŠEOBECNÉ PODMÍNKY OCHRANY SÍŤE ELEKTRONICKÝCH KOMUNIKACÍ
společnosti Česká telekomunikační infrastruktura a.s.
(„Všeobecné podmínky ochrany SEK“)**

toto Vyjádření a Všeobecné podmínky ochrany SEK je vydané dle ustanovení § 101 zákona č. 127/2005 Sb., o elektronických komunikacích a o změně některých souvisejících zákonů, v platném znění („Zákon o elektronických komunikacích“), a dle ustanovení § 161 zákona č. 183/2006 Sb., o územním plánování a stavebním řádu, v platném znění („Stavební zákon“), a dle příslušných ustanovení zákona č. 89/2012 Sb., občanského zákoníku, v platném znění („Občanský zákoník“)

Číslo jednací: 689421/18

Číslo žádosti: 0118 226 186 („Žádost“)

Název akce („Stavba“)		Parkoviště a zastávky BUS ul. Jaselská, Přelouč
Důvod vydání Vyjádření („Důvod vyjádření“)		Informace o poloze sítě
Žadatel	DI PROJEKT s.r.o.	
Stavebník	Město Přelouč, Československé armády 1665, Přelouč, 53501	
Zájmové území	Okres	Pardubice
	Obec	Přelouč
	Kat. území / č. parcely	Přelouč
Platnost Vyjádření		8. 8. 2020 („Den konce platnosti Vyjádření“)

Žadatel Žádostí určil a vyznačil Zájmové území, jakož i určil Důvod Vyjádření.

Na základě určení a vyznačení Zájmového území Žadatelem a na základě určení Důvodu Vyjádření vydává společnost Česká telekomunikační infrastruktura a.s. následující Vyjádření:

Dojde ke střetu se sítí elektronických komunikací (dále jen „SEK“) společnosti Česká telekomunikační infrastruktura a.s.

- (I) Na Žadatelem určeném a vyznačeném Zájmovém území se vyskytuje SEK společnosti Česká telekomunikační infrastruktura a.s.; a
- (II) Stavebník nebo jím pověřená třetí osoba je povinen řídit se Všeobecnými podmínkami ochrany SEK, které jsou nedílnou součástí Vyjádření; a
- (III) pro případ, že bude nezbytné přeložení SEK, zajistí vždy takové přeložení SEK její vlastník, společnost Česká telekomunikační infrastruktura a.s. Stavebník, který vyvolal překládku SEK je dle ustanovení § 104 odst. 17 Zákona o elektronických komunikacích povinen uhradit společnosti Česká telekomunikační infrastruktura a.s. veškeré náklady na nezbytné úpravy dotčeného úseku SEK, a to na úrovni stávajícího technického řešení; a
- (IV) pro účely přeložení SEK dle bodu (III) tohoto Vyjádření je Stavebník povinen uzavřít se společností Česká telekomunikační infrastruktura a.s. Smlouvu o realizaci překládky SEK; a
- (V) Stavebník a/nebo Žadatel není oprávněn užít toto Vyjádření k podání jakékoliv žádosti o vydání jakéhokoliv správního rozhodnutí či jiného rozhodnutí majícího obdobný charakter.

Číslo jednací: 689421/18

Číslo žádosti: 0118 226 186

Vyjádření je platné pouze pro Zájmové území určené a vyznačené Žadatelem, jakož i pro Důvod Vyjádření stanovený a určený Žadatelem v Žádosti.

Vyjádření pozbývá platnosti i) dnem, kdy je Žadatelem a/nebo Stavebníkem použito k podání žádosti o vydání jakéhokoliv správního rozhodnutí či jiného rozhodnutí majícího obdobný charakter a/nebo dnem zahájení jakéhokoliv správního rozhodnutí či jiného rozhodnutí majícího obdobný charakter, ve kterém bylo Vyjádření použito, ii) uplynutím doby platnosti v tomto Vyjádření uvedeného, iii) změnou rozsahu Zájmového území či změnou Důvodu Vyjádření uvedeného v Žádosti a/nebo iv) porušením Všeobecných podmínek ochrany SEK, to vše v závislosti na tom, která ze skutečností rozhodná pro pozbytí platnosti Vyjádření nastane nejdříve.

Společnost Česká telekomunikační infrastruktura a.s. vydáním tohoto Vyjádření poskytla Žadateli pro Žadatelem určené a vyznačené Zájmové území veškeré informace o SEK dostupné společnosti Česká telekomunikační infrastruktura a.s. ke dni podání Žádosti.

V případě dotazů k Vyjádření kontaktujte prosím asistenční linku 238 461 111.

Přílohami Vyjádření jsou:

- *Všeobecné podmínky ochrany SEK*
- *Informace k vytýčení SEK ve vlastnictví společnosti Česká telekomunikační infrastruktura a.s.*
- *Informace o možném napojení na SEK ve vlastnictví společnosti Česká telekomunikační infrastruktura a.s.*
- *Situační výkres (obsahuje Zájmové území určené a vyznačené Žadatelem a výřezy účelové mapy SEK)*

Vyjádření vydala společnost **Česká telekomunikační infrastruktura a.s.** dne: 8. 8. 2018.


Česká telekomunikační infrastruktura a.s.
Olšanská 2681/6
130 00 Praha 3
DIČ: CZ04084063
96

VŠEOBECNÉ PODMÍNKY OCHRANY SÍTĚ ELEKTRONICKÝCH KOMUNIKACÍ společnosti Česká telekomunikační infrastruktura a.s.

1. PLATNOST VŠEOBECNÝCH PODMÍNEK

- i) Tyto Všeobecné podmínky ochrany sítě elektronických komunikací (dále jen „VPOSEK“) tvoří součást Vyjádření (jak je tento pojem definován níže v článku 2 VPOSEK).
- ii) V případě rozporu mezi Vyjádřením a těmito VPOSEK mají přednost ustanovení Vyjádření, pokud není těmito VPOSEK stanoveno jinak.

2. DEFINICE

Níže uvedené termíny, jsou-li použity v těchto VPOSEK a uvozeny velkým písmenem, mají následující význam:

„CETIN“ znamená Česká telekomunikační infrastruktura a.s. se sídlem Olšanská 2681/6, Praha 3 PSČ 130 00, IČO: 04084063, zapsaná v obchodním rejstříku vedeném Městským soudem v Praze pod spz. B 20623;

„Den“ je kalendářní den;

„Kabelovod“ podzemní zařízení sestávající se z tělesa Kabelovodu a kabelových komor, sloužící k zatahování kabelů a ochranných trubek;

„Občanský zákoník“ znamená zákon č. 89/2012 Sb., občanský zákoník, ve znění pozdějších předpisů;

„POS“ je zaměstnanec společnosti CETIN, pověřený ochranou sítě, Jaroslav Chvojka, tel.: 724 275 570, e-mail: jaroslav.chvojka@cetin.cz;

„Pracovní den“ znamená Den, který není v České republice dnem pracovního klidu nebo státem uznaným svátkem;

„Příslušné požadavky“ znamená jakýkoli a každý příslušný právní předpis, vč. technických norem, nebo normativní právní akt veřejné správy či samosprávy, nebo jakékoli rozhodnutí, povolení, souhlas nebo licenci, včetně podmínek, které s ním souvisí;

„Překládka“ je stavba spočívající ve změně trasy vedení SEK ve vlastnictví CETIN nebo přemístění zařízení SEK ve vlastnictví CETIN; Stavebník, který Překládku vyvolal, je dle ustanovení § 104 odst. 17 Zákona o elektronických komunikacích povinen uhradit společnosti CETIN veškeré náklady na nezbytné úpravy dotčeného úseku SEK, a to na úrovni stávajícího technického řešení;

„SEK“ je síť elektronických komunikací ve vlastnictví CETIN;

„Stavba“ je stavba a/nebo činnost ve vztahu, k níž bylo vydáno Vyjádření, a je prováděna Stavebníkem a/nebo Žadatelem v souladu s Příslušnými požadavky, povolená příslušným správním rozhodnutím vydaným dle Stavebního zákona;

„Stavebník“ je osoba takto označená ve Vyjádření;

„Stavební zákon“ je zákon č. 183/2006 Sb., o územním plánování a stavebním řádu;

„Vyjádření“ je vyjádření o existenci sítě elektronických komunikací vydané společností CETIN dne 8. 8. 2018 pod č.j. 689421/18;

„Zájmové území“ je území označené Žadatelem a/nebo Stavebníkem v Žádosti;

„Situační výkres“ je výkres, který je přílohou Vyjádření a obsahuje Zájmové území určené a vyznačené Žadatelem v Žádosti a výřezy účelové mapy SEK;

„Zákon o elektronických komunikacích“ je zákon č. 127/2005 Sb., o elektronických komunikacích a o změně některých souvisejících zákonů, ve znění pozdějších předpisů;

„Žadatel“ je osoba takto označená ve Vyjádření.

„Žádost“ je žádost, kterou Žadatel a/nebo Stavebník požádal CETIN o vydání Vyjádření.

3. PLATNOST A ÚČINNOST VPOSEK

Tyto VPOSEK jsou platné a účinné dnem odeslání Vyjádření na i) adresu elektronické pošty Stavebníka a/nebo Žadatele uvedenou v Žádosti nebo ii) adresu pro doručení prostřednictvím poštovní přepravy uvedenou Stavebníkem a/nebo Žadatelem v Žádosti.

4. OBECNÁ PRÁVA A POVINNOSTI STAVEBNÍKA A/NEBO ŽADATELE

(i) Stavebník, Žadatel je výslovně srozuměn s tím, že SEK je veřejně prospěšným zařízením, byla zřízena ve veřejném zájmu a je chráněna Příslušnými požadavky.

(ii) SEK je chráněna ochranným pásmem, jehož rozsah je stanoven (a) ustanovením § 102 Zákona o elektronických komunikacích a/nebo (b) právními předpisy účinnými před Zákonom o elektronických komunikacích, není-li Příslušnými požadavky stanoveno jinak.

(iii) Stavebník, Žadatel nebo jím pověřená třetí osoba, je povinen při provádění Stavby nebo jiných prací, při odstraňování havárií a projektování staveb, řídit se Příslušnými požadavky, správnou praxí v oboru stavebnictví a technologickými postupy a je povinen učinit veškerá nezbytná opatření vyžadovaná Příslušnými požadavky k ochraně SEK před poškozením. Povinnosti dle tohoto odstavce má Stavebník rovněž ve vztahu k SEK, které se nachází mimo Zájmové území.

(iv) Při zjištění jakéhokoli rozporu mezi údaji v Situačním výkresu, který je přílohou Vyjádření a skutečným stavem, je Stavebník a/nebo Žadatel povinen bez zbytečného odkladu, nejpozději Den následující po zjištění takové skutečnosti, zjištěný rozpor oznámit POS.

(v) Stavebník, Žadatel nebo jím pověřená třetí osoba, je povinen každé poškození či krádež SEK bezodkladně, nejpozději Den následující po zjištění takové skutečnosti, oznámit takovou skutečnost dohledovému centru společnosti CETIN na telefonní číslo +420 238 464 190.

(vi) Bude-li Stavebník, Žadatel nebo jím pověřená třetí osoba na společnosti CETIN požadovat, aby se jako účastník správního řízení, pro jehož účely bylo toto Vyjádření vydáno, vzdala práva na odvolání proti rozhodnutí vydanému ve správním řízení, je oprávněn kontaktovat POS.

5. POVINNOSTI STAVEBNÍKA PŘI PŘÍPRAVĚ STAVBY

(i) Při projektování Stavby je Stavebník povinen zajistit, aby projektová dokumentace Stavby (i) zohledňovala veškeré požadavky na ochranu SEK vyplývající z Příslušných požadavků, zejména ze Zákona o elektronických komunikacích a Stavebního zákona, (ii) respektovala správnou praxi v oboru stavebnictví a technologické postupy a (iii) umožňovala, aby i po provedení a umístění Stavby dle takové projektové dokumentace byla společnost CETIN, jako vlastník SEK schopna bez jakýchkoli omezení a překážek provozovat SEK, provádět údržbu a opravy SEK.

(ii) Nebude-li možné projektovou dokumentací zajistit některý, byť i jeden z požadavků dle předchozího odstavce (i) a/nebo umístění Stavby by mohlo způsobit, že nebude naplněn některý, byť i jeden z požadavků dle předchozího odstavce (i), vyvolá Stavebník Překládku.

(iii) Při projektování Stavby, která se nachází nebo je u ní zamýšleno, že se bude nacházet v ochranném pásmu radiových tras společnosti CETIN a překračuje výšku 15 m nad zemským povrchem, a to včetně dočasných objektů zařízení staveniště (jeřáby, konstrukce, atd.) je Stavebník povinen písemně kontaktovat POS za účelem získání konkrétního stanoviska a podmínek k ochraně radiových tras společnosti CETIN a pro určení, zda Stavba vyvolá Překládku. Ochranné pásmo radiových tras v šíři 50m je zakresleno do situačního výkresu, který je součástí tohoto Vyjádření.

VŠEOBECNÉ PODMÍNKY OCHRANY SÍTĚ ELEKTRONICKÝCH KOMUNIKACÍ společnosti Česká telekomunikační infrastruktura a.s.

- (iv) Pokud se v Zájmovém území nachází podzemní silové vedení (NN) ve vlastnictví společnosti CETIN, je Stavebník povinen ve vztahu k projektové dokumentaci zajistit totéž, co je uvedeno pod písm (i) tohoto článku 5, přičemž platí, že Stavebník vyvolá Překládku v případech uvedených pod písm (ii) tohoto článku 5.
- (v) Stavebník je povinen při projektování Stavby, která je stavbou (a) zařízení silových elektrických sítí (VN, VVN a ZVVN) a/nebo (b) trakčních vedení, provést výpočet či posouzení rušivých vlivů na SEK, zpracovat ochranná opatření, to vše dle a v souladu s Příslušnými požadavky. Stavebník je povinen nejpozději třicet (30) Dnů před podáním žádosti o vydání příslušného správního rozhodnutí k umístění Stavby dle Stavebního zákona předat POS výpočet či posouzení rušivých vlivů na SEK a zpracovaná ochranná opatření.
- (vi) Je-li Stavba v souběhu s Kabelovodem, nebo Kabelovod kříží, je Stavebník povinen nejpozději ke Dni, ke kterému započne se zpracováním projektové dokumentace ke Stavbě, oznámit POS a projednat s POS (a) veškeré případy, kdy trajektorie podvrtní a protlaků budou vedeny ve vzdálenosti menší, než je 1,5 m od Kabelovodu a (b) jakékoliv výkopové práce, které budou nebo by mohly být vedeny v úrovni či pod úrovní Kabelovodu nebo kabelové komory.
- (vii) Je-li Stavba umístěna nebo má být umístěna v blízkosti Kabelovodu, ve vzdálenosti menší, než jsou 2 m nebo kříží-li Stavba Kabelovod ve vzdálenosti menší, než je 0,5 m nad nebo kdekoliv pod Kabelovodem, je Stavebník povinen předložit POS k posouzení zakreslení Stavby v příčných řezech, přičemž do příčného řezu je Stavebník rovněž povinen zakreslit profil kabelové komory.

6. POVINNOSTI STAVEBNÍKA PŘI PROVÁDĚNÍ STAVBY

- (i) Stavebník je před započítím jakýchkoliv zemních prací ve vztahu ke Stavbě povinen vytyčit trasu SEK na terénu dle Příslušných požadavků a dle Stavebního zákona. S vytyčenou trasou SEK je Stavebník povinen seznámit všechny osoby, které budou anebo by mohly zemní práce ve vztahu ke Stavbě provádět. V případě porušení této povinnosti bude Stavebník odpovědný společnosti CETIN za náklady a škody, které porušením této povinnosti společnosti CETIN vzniknou a je povinen je společnosti CETIN uhradit.
- (ii) Pět (5) Pracovních dní před započítím jakýchkoliv prací ve vztahu ke Stavbě je Stavebník povinen oznámit společnosti CETIN, že zahájí práce či činnosti ve vztahu ke Stavbě. Písemné oznámení dle předchozí věty zašle Stavebník na adresu elektronické pošty POS a bude obsahovat minimálně číslo jednací Vyjádření a kontaktní údaje Stavebníka.
- (iii) Stavebník je povinen zabezpečit a zajistit SEK proti mechanickému poškození, a to zpravidla dočasným umístěním silničních betonových panelů nad kabelovou trasou SEK. Do doby, než je zajištěna a zabezpečena ochrana SEK proti mechanickému poškození, není Stavebník oprávněn přejíždět vozidly nebo stavební mechanizací kabelovou trasu SEK. Při přepravě vysokých nákladů nebo při projíždění stroji, vozidly či mechanizací pod nadzemním vedením SEK je Stavebník povinen prověřit, zda výška nadzemního vedení SEK je dostatečná a umožňuje spolehlivý a bezpečný způsob přepravy nákladu či průjezdu strojů, vozidel či mechanizace.
- (iv) Při provádění zemních prací v blízkosti SEK je Stavebník povinen postupovat tak, aby nedošlo ke změně hloubky uložení nebo prostorového uspořádání SEK. V místech, kde SEK vystupuje ze země do budovy, rozváděče, na sloup apod. je Stavebník povinen vykonávat zemní práce se zvýšenou mírou opatrnosti, výkopové práce v blízkosti sloupů nadzemního vedení SEK je Stavebník povinen provádět v takové vzdálenosti od sloupu nadzemního vedení SEK,

kteřá je dostatečná k tomu, aby nedošlo nebo nemohlo dojít k narušení stability sloupu nadzemního vedení SEK. Stavebník je povinen zajistit, aby jakoukoliv jeho činností nedošlo bez souhlasu a vědomí společnosti CETIN (a) ke změně nivelety terénu, a/nebo (b) k výsadbě trvalých porostů, a/nebo (c) ke změně rozsahu a změně konstrukce zpevněných ploch. Pokud došlo k odkrytí SEK, je Stavebník povinen SEK po celou dobu odkrytí náležitě zabezpečit proti prověšení, poškození a odcizení.

- (v) Zjistí-li Stavebník kdykoliv během provádění prací ve vztahu ke Stavbě jakýkoliv rozpor mezi údaji v projektové dokumentaci a skutečností, je povinen bezodkladně přerušit práce a oznámit zjištěný rozpor na adresu elektronické pošty POS. Stavebník není oprávněn pokračovat v pracích ve vztahu ke Stavbě do doby, než získá písemný souhlas POS s pokračováním prací.
- (vi) Stavebník není bez předchozího písemného souhlasu společnosti CETIN oprávněn manipulovat s kryty kabelových komor, jakkoliv zakrývat vstupy do kabelových komor, a to ani dočasně, vstupovat do kabelových komor, jakkoliv manipulovat s případně odkrytými prvky SEK či s jakýmkoliv jiným zařízením se SEK souvisejícím. Rovněž bez předchozího písemného souhlasu společnosti CETIN není Stavebník oprávněn umístit nad trasou Kabelovodu jakoukoliv jinou síť technické infrastruktury v podélném směru.
- (vii) Byla-li v souladu s Vyjádřením a těmito VPOSEK odkryta SEK je Stavebník povinen tři (3) Pracovní dny před zakrytím SEK písemně oznámit POS zakrytí SEK a vyzvat ho ke kontrole před zakrytím. Oznámení Stavebníka dle předchozí věty musí obsahovat minimálně předpokládaný Den zakrytí, číslo jednací Vyjádření a kontaktní údaje Stavebníka. Stavebník není oprávněn provést zakrytí do doby, než získá písemný souhlas POS se zakrytím.

7. ROZHODNÉ PRÁVO

Vyjádření a VPOSEK se řídí českým právem, zejména Občanským zákoníkem, Zákonem o elektronických komunikacích a Stavebním zákonem. Veškeré spory z Vyjádření či VPOSEK vyplývající budou s konečnou platností řešeny u příslušného soudu České republiky.

8. PÍSEMNÝ STYK

Písemným stykem či pojmem „písemně“ se pro účely Vyjádření a VPOSEK rozumí předání zpráv jedním z těchto způsobů:

- v listinné podobě;
- e-mailovou zprávou se zaručeným elektronickým podpisem dle zák. č. 227/2000 Sb., o elektronickém podpisu a o změně některých dalších zákonů (zákon o elektronickém podpisu), ve znění pozdějších předpisů;

9. ZÁVĚREČNÁ USTANOVENÍ

- (i) Stavebník, Žadatel nebo jím pověřená třetí osoba je počínaje Dnem převzetí Vyjádření povinen užít informace a data uvedená ve Vyjádření pouze a výhradně k účelu, pro který mu byla tato poskytnuta. Stavebník, Žadatel nebo jím pověřená třetí osoba není oprávněn informace a data rozmnožovat, rozšiřovat, pronajímat, půjčovat či jinak umožnit jejich užívání třetí osobou bez předchozího písemného souhlasu společnosti CETIN.
- (ii) Pro případ porušení kterékoliv z povinností Stavebníka, Žadatele nebo jím pověřené třetí osoby, založené Vyjádřením /nebo těmito VPOSEK je Stavebník, Žadatel či jím pověřená třetí osoba odpovědný za veškeré náklady a škody, které společnosti CETIN vzniknou porušením povinností Stavebníka, Žadatele nebo jím pověřené třetí osoby.

Číslo jednací: 689421/18

Číslo žádosti: 0118 226 186

Informace o možném napojení na SEK ve vlastnictví společnosti Česká telekomunikační infrastruktura a.s.

Česká telekomunikační infrastruktura a.s. („CETIN“) poskytuje dle ustanovení § 161 odst. 1 Stavebního zákona tyto informace o podmínkách napojení Stavby a/nebo budovy označené v Žádosti na již existující SEK:

- (i) specifické podmínky napojení Stavby a/nebo budovy označené v Žádosti na již existující SEK Vám za společnost CETIN poskytne Moravec Miloš, Akademika Bedrny 365 Hradec Králové, mail: milos.moravec@cetin.cz („Kontaktní osoba CETIN“). Kontaktní osoba CETIN pro Vás bude koordinátorem případného napojení Stavby a/nebo budovy označené v Žádosti na již existující SEK, zejména poskytne informace o technickém řešení napojení a stanoví přípojný bod na již existující SEK;
- (ii) předpokladem pro napojení Stavby a/nebo budovy označené v Žádosti na již existující SEK je získání veškerých povolení a souhlasů vyžadovaných platnými právními předpisy pro vybudování té části SEK, která je nezbytná pro napojení Stavby a/nebo budovy označené v Žádosti na již existující SEK, je-li takových povolení a souhlasů dle platných právních předpisů pro vybudování SEK třeba, a rovněž splnění veškerých technických podmínek pro napojení na již existující SEK;

Další pro Vás užitečné informace k napojení na SEK ve vlastnictví společnosti Česká telekomunikační infrastruktura a.s.:

- pokud Vaše Stavba bude umístována na základě správního rozhodnutí, doporučujeme žádost o vydání takového správního rozhodnutí podat tak, aby žádost obsahovala rovněž stavbu přípojky k SEK;
- doporučujeme stavbu přípojky k SEK v žádosti o vydání správního rozhodnutí označit jako stavební objekt - „SO trasa SEK společnosti Česká telekomunikační infrastruktura a.s.“;
- trasu přípojky k SEK a místo napojení přípojky k SEK na již existující SEK společnosti Česká telekomunikační infrastruktura a.s. konzultujte prosím s Kontaktní osobou CETIN;
- v případě, že jste dali na naše doporučení, a Vaše žádost o vydání správního rozhodnutí k umístění Stavby obsahovala rovněž stavbu přípojky k SEK, informujte Kontaktní osobu CETIN o nabytí právní moci správního rozhodnutí vydaného na Stavbu a stavbu přípojky k SEK, společnost Česká telekomunikační infrastruktura a.s. se s Vámi dohodne na postoupení práv a povinností vyplývajících ze správního rozhodnutí na stavbu přípojky k SEK a zajistí výstavbu přípojky k SEK;
- stavíte-li budovu, doporučujeme provést přípravu budovy na následné vybudování vnitřních komunikačních rozvodů (např. trubkováním ve zdivu) nebo vybudovat vlastní komunikační rozvody umožňující napojení k SEK;
- stavíte-li budovu, mějte na paměti, že tato musí umožňovat vstup silnoproudých a komunikačních kabelů do budovy, umístění rozvodných skříní a provedení vnitřních silnoproudých a komunikačních rozvodů až ke koncovým bodům sítě. Vnitřní komunikační rozvody musí splňovat požadavky na zabezpečení proti zneužití;
- společnost Česká telekomunikační infrastruktura a.s. Vám nabízí zhotovení typového projektu pro realizaci vnitřních rozvodů, koncového bodu sítě a řešení vstupu vedení SEK ke koncovému bodu sítě. Máte-li o zhotovení takového typového projektu zájem, prosím obraťte se na Kontaktní osobu CETIN, dohodne s Vámi vše potřebné.

Požadujete-li jakékoliv další informace o možném napojení Stavby a/nebo budovy označené v Žádosti na již existující SEK, prosíme kontaktujte Kontaktní osobu CETIN.

A zde www.zrychlujemecesko.cz můžete zjistit, jak je lokalita, kterou jste označil v Žádosti pokryta SEK ve vlastnictví CETIN, jakou rychlost připojení SEK umožňuje, a jak takové připojení můžete získat.

Číslo jednací: 689421/18

Číslo žádosti: 0118 226 186

Informace k vytyčení *SEK*

V případě požadavku na vytyčení *PVSEK* společnosti *Česká telekomunikační infrastruktura a.s.* se, prosím, obraťte na společnosti uvedené níže.

Česká telekomunikační infrastruktura a.s. - středisko Čechy východ

se sídlem: Olšanská 2681/6, Praha 3, PSČ 13000

IČ: 04084063

DIČ: CZ04084063

kontakt: tel: 238462400 obslužná doba po-pa 7 - 15 hod

TEMO-TELEKOMUNIKACE, a.s. - výhradní dodavatel společnosti Česká telekomunikační infrastruktura a.s.

se sídlem: U Záběhlického zámku 233/15, 106 00 Praha 10

IČ: 25740253

DIČ: CZ25740253

kontakt: Michal Nun, mobil: 601 378 578, vytyceni@temo.cz

AZ GEONET - Pavel Kazda

se sídlem: Sedláčkova 1436/14, 500 02 Hradec Králové

IČ: 72885777

DIČ: CZ7308093045

kontakt: Pavel Kazda, mobil: 776020134, e-mail: azgeonet@seznam.cz

COM PLUS CZ, a.s.

se sídlem: Akademia Bedrny 365, 500 03 Hradec Králové

IČ: 25772104

DIČ: CZ25772104

kontakt: Help Desk: tel.: 472702123, mobil: 724150190, e-mail: helpdesk@complus.cz

technik: Cyril Belej tel.: 724 483 810, e-mail: cyril.belej@complus.cz

CONTENT, s.r.o.

se sídlem: Karlov 1246, 594 01 Velké Meziříčí, pobočka: Okružní 28/18, 591 01 Žďár nad Sázavou

IČ: 63492164

DIČ: CZ63492164

kontakt: Martin Kalina, tel/fax: 566521721, mobil: 777702117, e-mail: kalina@content-vm.cz, vytycenisiti@seznam.cz

ELTER, s.r.o.

se sídlem: Straněnská 1149, 539 01 Hlinsko

IČ: 49814419

DIČ: CZ49814419

kontakt: tel.: 469312100, mobil: 731115925, e-mail: elter.hlinsko@xaz.cz

Havel Stanislav, mobil: 736778264, Chadima Zdeněk, mobil: 731115933

EMP Pardubice s.r.o.

se sídlem: Erno Košťála 957, 530 12 Pardubice

IČ: 64793150

DIČ: CZ 64793150

kontakt: Bohumil Hubálek, mobil: 602492449, e-mail: emp.pce@seznam.cz

EMIPO-energomontáže s.r.o.

se sídlem: U Větrolamu 5 568 02 Svitavy

IČ: 620 65 530

DIČ: CZ 620 65 530

kontakt: Ing. Dvořák Jaroslav, mobil: 724785113, e-mail: dvorakemipo@seznam.cz

Abraham Josef, mobil: 602173802, e-mail: dvorakemipo@seznam.cz

Číslo jednací: 689421/18

Číslo žádosti: 0118 226 186

EUROSPÓJ, v.o.s.

se sídlem: Průmyslová 387, 530 03 Pardubice

IČ: 47473991

DIČ: CZ 47473991

kontakt: Jan Matějka, tel.: 466616101, mobil: 608111234, e-mail: eurospoj@eurospoj.cz,
Petr Borovec, tel.: 466616101, mobil: 603150066, e-mail: eurospoj@eurospoj.cz

FEM - Miloš Fejfar

se sídlem: Lužany 209, 507 06 Lužany

IČ: 01735977

DIČ:

kontakt: Miloš Fejfar, mobil: 602483031, e-mail: fejfarmilos@seznam.cz

Chadima Zdeněk

se sídlem: Máchova 257, 539 73 Skuteč

IČ: 01222163

DIČ:

kontakt: Zdeněk Chadima, tel: 731115933, e-mail: z.chadima@tiscali.cz

Karel Horský

se sídlem: Poličská 877/36, 568 02 Svitavy - Předměstí

IČ: 01377841

DIČ:

kontakt: Karel Horský, mobil: 602 483 023, e-mail: k.horsky.sy@gmail.com

K+K ELTEC, s.r.o.

se sídlem: Smetanova 997, 517 41 Kostelec nad Orlicí

IČ: 25277308

DIČ: CZ25277308

kontakt: Radovan Krsek, mobil: 603486395, e-mail: krsek@eltec.cz

Libor Kos

se sídlem: Horní Čermná 5, 561 56 Horní Čermná

IČ: 40156770

DIČ:

kontakt: Libor Kos, mobil: 737906322, e-mail: libor.kos@email.cz

Michlovský stavební s.r.o.

se sídlem: Salaš 99, 76351 Zlín

IČ: 27714080

DIČ: CZ 27714080

kontakt: STŘEDSKO HRADEC KRÁLOVÉ:

Aleš Klimt, mobil: 602482988, e-mail: klimt@michlovsky.cz

František Kadlec, mobil: 739 489991, e-mail: kadlec@michlovsky.cz

Vítězslav Škrabal, mobil: 725 277 773, e-mail: skrabal@michlovsky.cz

Milan Pospíšil

se sídlem: Topolská 742, 537 05 Chrudim

IČ: 88375072

DIČ:

kontakt: Milan Pospíšil, mobil: 725246121, email: mpospisil1@centrum.cz

Milan Šulc

se sídlem: Jamné nad Orlicí 190, PSČ: 561 65

IČ: 73655678

DIČ:

kontakt: Ing. Milan Šulc, mobil: 602482975, e-mail: sulcmilan@seznam.cz

Číslo jednací: 689421/18

Číslo žádosti: 0118 226 186

SECURITY PARTNER, s.r.o.

se sídlem: Na Plácku 1330, Kostelec nad Orlicí

IČ: 48152871

DIČ: CZ48152871

kontakt: Ing. Roland Ságner, mobil: 777778256, e-mail: sagner@xkomfort.cz

STARMON s.r.o.

se sídlem: Průmyslová 1880, 565 01 Choceň

IČ: 49285751

DIČ: CZ49285751

kontakt: Marek Bedrníček, mobil: 605003042, e-mail: bedrnicek@starmon.cz

SUPTel a.s.

se sídlem: Hřbitovní 1322/15, 312 16 Plzeň

IČ: 25229397

DIČ: CZ25229397

kontakt: Vlastimil Koudelka, mobil: 725277777, e-mail: koudelka@suptel.cz

Telsit s.r.o.

se sídlem: K Dolíkám 125, 503 11 Hradec Králové 15

IČ: 62025384

DIČ: CZ62025384

kontakt: Petr Novák, mobil: 603592292, e-mail: novak@telsit.cz


































Miroslav Kodrle, mobil: 603593934, e-mail: kodrle@telsit.cz



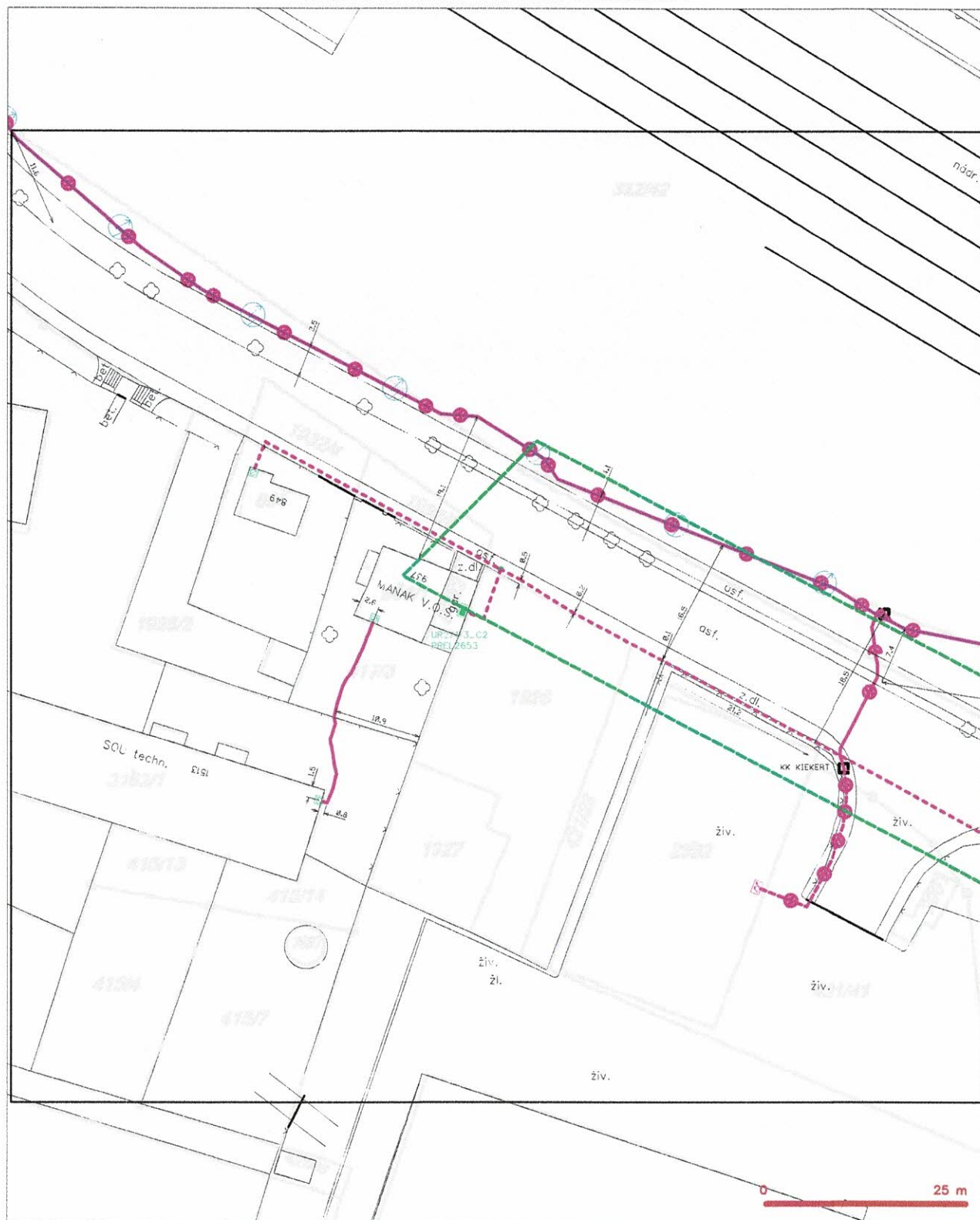
----- hranice sdírnového území a vyjádření

Česká telekomunikační infrastruktura a.s.
Ošlanská 2681/6
130 00 Praha 3
DIČ: CZ04084063



- | | | | |
|---|--|---|---|
|  | hranice adimerného úseku s výhledem |  | nezakotvený průběh odlehčené střešní, RDPE trubky |
| | Vý pohybové, váhové i LV pohybové ČE"V | | nezakotvený průběh uvolněné a mezikotvené střešní |
| | zakotvený průběh mezikotvené střešní | | rozdává sílu, zakotvené posuvné rozváděč síly |
| | zakotvený průběh uvolněné střešní, RDPE trubky | | zakotvené sílu |
| | mezi uvolněné uvolněné a mezikotvené střešní | | zakotvené sílu |
|  | nezakotvený průběh mezikotvené střešní |  | zakotvené sílu |
|  | zakotvený sílu sílu |  | zakotvené sílu |
|  | zakotvený sílu sílu |  | zakotvené sílu |
|  | zakotvený sílu sílu |  | zakotvené sílu |
|  | zakotvený sílu sílu |  | zakotvené sílu |
|  | zakotvený sílu sílu |  | zakotvené sílu |
|  | zakotvený sílu sílu |  | zakotvené sílu |
|  | zakotvený sílu sílu |  | zakotvené sílu |
|  | zakotvený sílu sílu |  | zakotvené sílu |
| | zakotvený sílu sílu | | zakotvené sílu |
| | zakotvený sílu sílu | | zakotvené sílu |
| | zakotvený sílu sílu | | zakotvené sílu |
| | zakotvený sílu sílu | | zakotvené sílu |
|  | zakotvený sílu sílu |  | zakotvené sílu |
|  | zakotvený sílu sílu |  | zakotvené sílu |
|  | zakotvený sílu sílu |  | zakotvené sílu |
|  | zakotvený sílu sílu |  | zakotvené sílu |
|  | zakotvený sílu sílu |  | zakotvené sílu |
|  | zakotvený sílu sílu |  | zakotvené sílu |
|  | zakotvený sílu sílu |  | zakotvené sílu |
|  | zakotvený sílu sílu |  | zakotvené sílu |
| | zakotvený sílu sílu | | zakotvené sílu |
| | zakotvený sílu sílu | | zakotvené sílu |
| | zakotvený sílu sílu | | zakotvené sílu |
| | zakotvený sílu sílu | | zakotvené sílu |
|  | zakotvený sílu sílu |  | zakotvené sílu |
|  | zakotvený sílu sílu |  | zakotvené sílu |
|  | zakotvený sílu sílu |  | zakotvené sílu |
|  | zakotvený sílu sílu |  | zakotvené sílu |
|  | zakotvený sílu sílu |  | zakotvené sílu |
|  | zakotvený sílu sílu |  | zakotvené sílu |

SITUAČNÍ VÝKRES - POLYGON 1, list kladu P1-1










LEGENDA

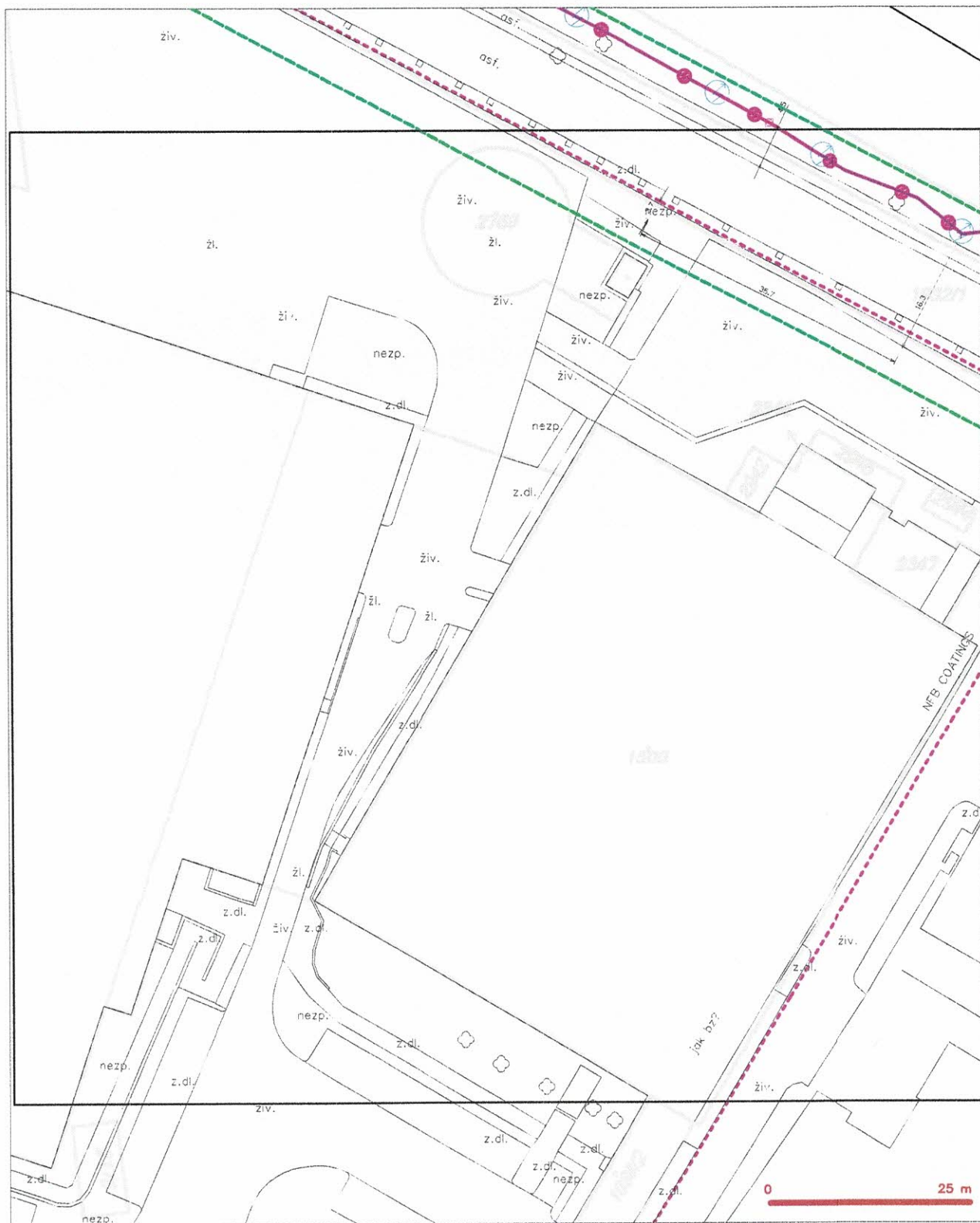
- | | | | |
|------------------------------------|--|---------------------------------------|--|
| — (red dashed line) — | hranice příslušného území k vyjádření | — (red dashed line with circles) — | neodměřený průběh optického kabelu, HDPF trubky nebo kabelu uloženého v metalizační trubce |
| — (green dashed line) — | tr. přípojka, území s v.v. přípojkou CETIN | — (red dashed line with 'M' symbol) — | radarové síť, ochranné pásmo radarové sítě |
| — (red solid line) — | zaměřený průběh metalizační trubky | — (red solid line) — | nádržní síť |
| — (red dashed line with circles) — | zaměřený průběh optického kabelu, HDPF trubky nebo kabelu uloženého v metalizační trubce | — (red dashed line with 'C' symbol) — | naprojektovaná síť |
| — (red dashed line with circles) — | neodměřený průběh metalizační trubky | — (red dashed line with 'C' symbol) — | podzemní síť opt. |
| — (red dashed line with circles) — | naprojektovaná síť | — (blue solid line) — | síť s NN |
| | | [] (dashed box) | okružní, kabelový |



- Aravica zdymavého uzemi s vyřazení
N připojení, uzemi s 14 připojení CETA
zaměřený průběh metalického závodu
zaměřený průběh optického závodu, HOFF Suter
nebo šouhří držáku s metalickým závodem
nezaměřený průběh metalického závodu
nastavení síle cív

-  nezaměrný průběh optického kabelu, POPE trubky
 nebo součet optického a metalického kabelu
 radiační síla, ochranné pásmo rozliče síle
 nařizovací síle
 naprovozování síle
 posazení síle síle
 síle síle

SITUAČNÍ VÝKRES - POLYGON 1, list kladu P1-3



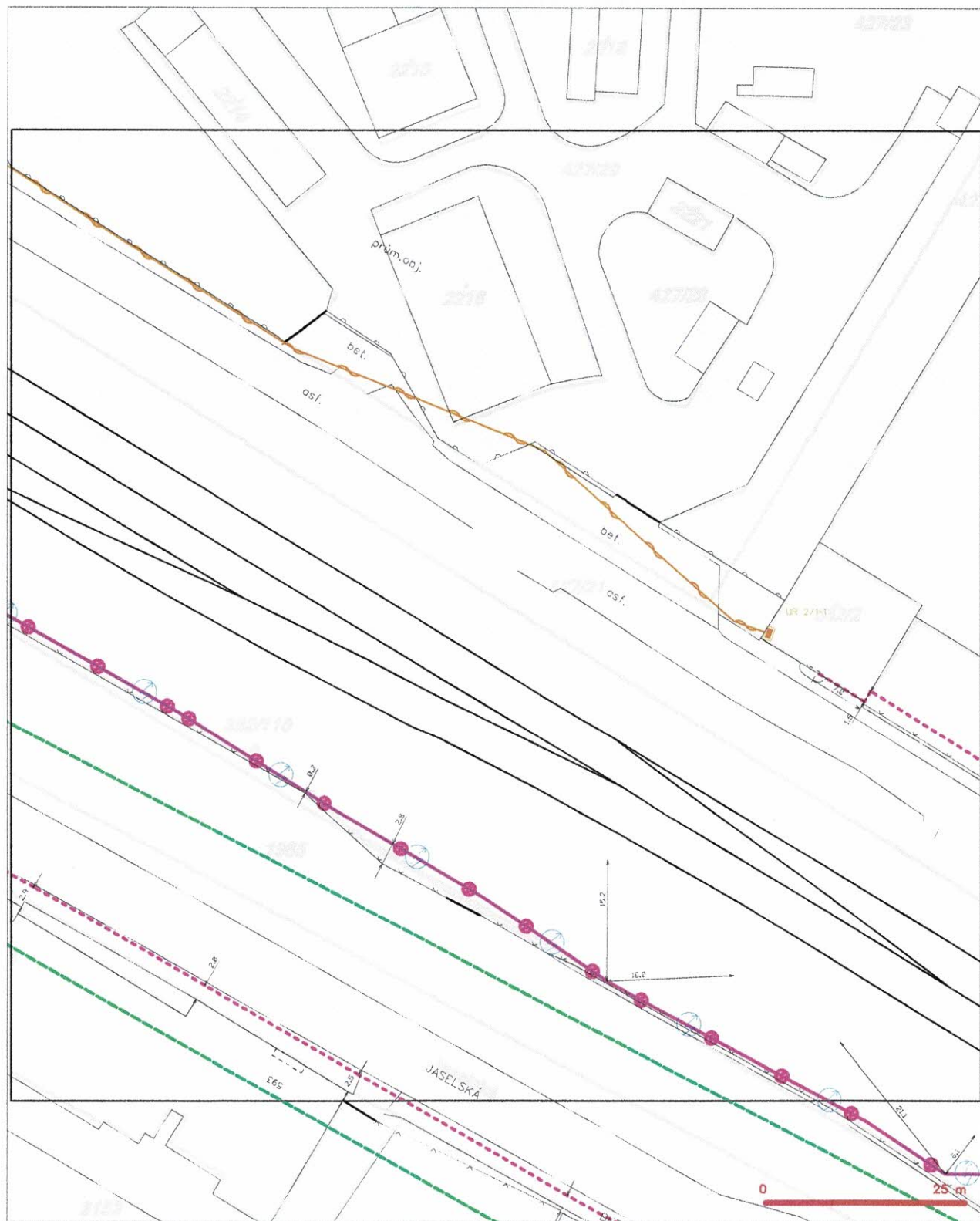
LEGENDA

- [illegible]



- | | | | |
|---|---|---|---|
|  | terazna jednoducha zapojenie s výpočtom |  | rozšírený príklad zapojenia zapínača, NOPE tržby
nová zapojená zapínača s malou tabuľkou
rozdielu sV, ochranné púso 120V/1 sV |
|  | príprava zapojení v prílohu CEU |  | NOPE tržby |
|  | zapojenie príklad metakomplexu zapojení |  | rozšírený príklad zapojenia zapínača, NOPE tržby
nová zapojená zapínača s malou tabuľkou |
|  | rozšírený príklad metakomplexu zapojení |  | rozšírený príklad metakomplexu zapojení |
|  | rozšírený príklad metakomplexu zapojení |  | rozšírený príklad metakomplexu zapojení |

SITUAČNÍ VÝKRES - POLYGON 1, list kladu P1-5



LEGENDA

- | | |
|---|--|
| hranice zájmového území a rozšíření | nezáměrný průběh optického kabelu, HDPE trubky nebo vodičů optického a měřicího kabelu |
| kV přípojka, zemní a VV přípojky ČE M | rozvětvění sítě, ochranná pásma rozvětvě sítě |
| zjednodušený průběh natáčeného kabelu | rozvětvění sítě |
| zjednodušený průběh optického kabelu, HDPE trubky nebo vodičů optického a měřicího kabelu | napájecí vedení sítě |
| nezáměrný průběh měřicího kabelu | pozemní síť 220V |
| rozvětvění sítě 220V | síť s 10kV |
| | kolektor, podzemní |

[illegible]

SITUAČNÍ VÝKRES - POLYGON 1, list kladu P1-7



LEGENDA

- | | | | |
|---|---|---|---|
| | terazie zjednotenie území v "spoločnej" | | nezjednotený prístup metropolitného regiónu, NMRP tržby |
| | IV. príjmové území v IV. príjmovej ČE/II | | nesú súhrn súhrnu metropolitného regiónu |
|  | zjednotený prístup metropolitného regiónu |  | rovnaká síla, ochranné pásmo rovnaká síla |
|  | nezjednotený prístup metropolitného regiónu, NMRP tržby |  | nezjednotený prístup |
|  | rovnaká súhrn súhrnu metropolitného regiónu |  | naprogramovaný prístup |
|  | nezjednotený prístup metropolitného regiónu |  | posledný prístup síla |
|  | nezjednotený prístup |  | súhrn síla |

Dopis zn.: e-mail
Ze dne : 13.8.2018

Naše zn.: 08552/2018-0
Vyřizuje.: Kempná Miroslava
Tel.: +420 972 325 305
+420 725 069 003

FAX:
e-mail : miroslava.kempna@cdt.cz
Datum: 15.8.2018

DI PROJEKT s.r.o.

Chelčického 686

533 51 Pardubice

Věc: **Souhrnné stanovisko ČD - Telematika a.s. k existenci komunikačního vedení a zařízení v majetku SŽDC s.o. - divize TÚDC, ČD - Telematiky a.s. .**

Akce: **Parkoviště a zastávky Bus ul. Jaselská, Přelouč**

Území: V trati Česká Třebová - Praha vlevo, žkm cca 318,300 - 318,950

Vyjádření pozbývá platnosti dne 15.8.2020

Při realizaci výše uvedené akce **DOJDE** ke styku s telekomunikačním vedením a zařízením, která jsou chráněna ochranným pásmem dle §102 zák.č.127/2005 Sb.,o elektronických komunikacích.

Toto vyjádření platí jen pro dokumentaci ověřenou organizací ČD - Telematika a.s. a pro rozsah prací na ní vyznačených.

Zařízení: DK2,TKK8,TK25XN0,8,DK26,MK,DOK

Kniha plánů: Dle situace

Přílohy: 1x Všeobecné podmínky SŽDC 1x Všeobecné podmínky ČD-T

Upřesnění:

V zájmovém území jsou vedeny trasy kabelů DK2,TKK8,TK25XN0,8,DK26,MK,DOK, viz. kabelové listy.

Manipulace s optickými kabely (a jejich příslušenstvím např. HDPE) v majetku ČD – Telematika a.s. jsou nezadatelné a budou zajištěny na základě smluvního vztahu pracovníky majitele zařízení.

Kabelové trasy zakreslete do projektové dokumentace a předložte k posouzení.

V případě jakékoli kolize s kabely ve správě ČD-Telematika a.s. projednejte způsob ochrany popř. přeložky s vedoucím okrsku SKS Česká Třebová Vlastimilem Dlouhým.

Mob. 602 760 627, e-mail: vlastimil.dlouhy@cdt.cz.

ČD - Telematika a.s.
Úsek servis infrastruktury
Vedoucí okrsku
Dlouhý Vlastimil
v.z. Kempná Miroslava

Podmínky pro stavební činnosti v blízkosti komunikačních vedení ve vlastnictví ČD – Telematika a.s.

Vydané v souladu s ustanovením § 1751 a násl. zákona č. 89/2012 Sb. občanský zákoník v platném znění obchodní společnosti ČD – Telematika a.s., IČ: 614 59 445, se sídlem Praha 3, Pernerova 2819/2a, 130 00, spisová značka B 8938 vedená u Městského soudu v Praze (dále jen „ČD-T“)

1. Předmět Podmínek

1.1. **Co obsahují:** Tyto Podmínky obsahují:

- a) povinnosti stavebníka jemu stanovené obecně závaznými právními předpisy České republiky, na jejichž dodržování ČD-T trvá,
- b) povinnosti určené stavebníkovi ČD-T z titulu vlastnického práva ke komunikačnímu vedení, které je stavbou stavebníka dotčeno, a dále
- c) závazný způsob pro vytyčení trasy komunikačního vedení ve vlastnictví ČD-T.

2. Pojmy užívané v Podmínkách

- 2.1. **Stavebník:** stavebníkem se dle těchto Podmínek rozumí osoba, která pro sebe žádá vydání stavebního povolení nebo ohlašuje provedení stavby, terénní úpravy nebo zařízení a dále osoba, která výše uvedené provádí, pokud nejde o stavebního podnikatele realizujícího stavbu v rámci své podnikatelské činnosti.
- 2.2. **ZoEK:** zákon č. 127/2005 Sb. o elektronických komunikacích v platném znění
- 2.3. **StavZ:** zákon č. 183/2006 Sb. o územním plánování a stavebním řádu v platném znění
- 2.4. **Komunikační vedení:** síť elektronických komunikací, tak jak je tato vymezena v § 2 písm. h) ZoEK, ve vlastnictví ČD-T
- 2.5. **Kontaktní osoba:** Vlastimil Dlouhý, tel. +420 602 760 627, vlastimil.dlouhy@cdt.cz
- 2.6. **Ochranné pásmo komunikačního vedení:** pásmo, které u podzemního komunikačního vedení činí 1,0m po stranách krajního vedení.
- 2.7. **Smluvní podmínky:** Tyto Podmínky tvoří v případě uzavření smluvního vztahu se stavebníkem spolu s platnou smlouvou „smluvní podmínky“.
- 2.8. Veškeré ostatní pojmy užívané těmito Podmínkami je nutné vykládat dle obecně závazných právních předpisů, zejména pak dle StavZ a ZoEK.

3. Povinnosti stavebníka při stavbě

- 3.1. Pro účely překládky komunikačního vedení ve vlastnictví ČD-T je stavebník povinen uzavřít se společností ČD-T smlouvu o realizaci přeložky kabelových sítí ČD – Telematika a.s.
Dle §104 odst.17 ZoEK nese stavebník, který vyvolal překládku komunikačního vedení, náklady spojené s nezbytnými úpravami dotčeného úseku vedení sítě elektronických komunikací, a to na úrovni stávajícího technického řešení.
- 3.2. Stavebník je povinen, v souladu se ZoEK, učinit veškerá potřebná opatření k tomu, aby nedošlo k poškození komunikačních vedení stavebními pracemi, zejména tím, že:
 - písemně vyrozumí organizaci, která vydala vyjádření, o svém úmyslu provádět stavební práce v blízkosti komunikačního vedení a to nejméně 15 dnů předem,
 - před zahájením zemních prací zajistí vytyčení polohy komunikačního vedení přímo na staveništi,
 - zajistí, aby nebyly prováděny zemní práce, nebo terénní úpravy v ochranném pásmu komunikačního vedení bez souhlasu jeho vlastníka, tj. ČD-T,
 - prokazatelně seznámí všechny pracovníky, kteří budou provádět práce, s polohou komunikačního vedení,
 - zajistí odpovídající ochranu komunikačního vedení dle obecně závazných právních předpisů a norem, pokud bude jeho trasa pojižděna vozidly nebo stavební mechanizací,

www.cdt.cz

- provede výkop kontrolních sond v případě jakýchkoliv pochybností o trase komunikačního vedení vyznačené ve výkresové dokumentaci,
 - vyzve ČD-T prostřednictvím kontaktní osoby k provedení kontroly před ukončením stavebních prací, zda nebylo pracemi zasazeno do komunikačního vedení nebo jeho ochranného pásma, nebo zda není poškozeno a zda byly dodrženy příslušné normy a podmínky stanovené ČD-T,
 - zajistí, aby nad trasou komunikačního vedení nebyly budovány skládky, zařízení a vysazovány trvalé porosty, které by znemožnily přístup ke komunikačnímu vedení (např. trvalých parkovišť, apod.),
 - nesníží ani nezvýší bez souhlasu ČD-T krytí trasy komunikačního vedení,
 - zajistí, aby při případném křížení, nebo souběžích podzemních sítí byla dodržena ČSN 73 6005 „Prostorové uspořádání sítí technického vybavení“,
 - bude provádět veškeré práce dle podmínek stanovených obecně závaznými právními předpisy, zejména pak ZoEK, StavZ a zákon č. 266/1994 Sb. (zákon o drahách),
 - bude při provádění zemních prací dodržena ČSN 73 6133 „Návrh a provádění zemního tělesa pozemních komunikací“, ČSN 33 2160 „Předpisy pro ochranu sdělovacích vedení a zařízení před nebezpečnými vlivy trojfázových vedení VN, VVN a ZVV“ a ČSN 33 2000-5-54 ed. 3 „Uzemnění a ochranné vodiče“,
 - neprodleně ohlásí případné poškození komunikačního vedení kontaktní osobě a na dohledové centrum sítě ČD-T,
tel: +420 210 021 666,
 - ohlásí kontaktní osobě ukončení stavby servisu kab. sítí, který vydal vyjádření a jeho pozvání ke všem úkonům v řízení o povolení užívání stavby.
- 3.3. Stavebník je srozuměn s tím, že **nedodržením těchto podmínek může dojít k hrubému porušení zákona č. 266/1994 Sb. zákon o drahách a ke spáchání správního deliktu podle ZoEK. Dle § 118 odst. 22 písm. a) ZoEK může být stavebníkovi za uvedený správní delikt uložena pokuta až do výše 2 000 000,- Kč. Dle §119 odst. 7 ZoEK může být stavebníkovi za uvedený přestupek uložena pokuta až do výše 100 000,- Kč. Tím však není dotčeno právo ČD-T požadovat po stavebníkovi náhradu škody, a to jak škody skutečné, tak ušlého zisku.** Stavebník je srozuměn s tím, že nese veškeré náklady na uvedení komunikačního vedení do původního stavu v případě, že dojde v souvislosti s realizací stavby k jeho poškození.
- 3.4. **Veškeré činnosti spojené s manipulací, přeložkami či překládkami komunikačních vedení jsou nezadatelné a je oprávněna je vykonávat pouze ČD-T.**

4. Povinnosti stavebníka při vytyčování trasy komunikačního vedení ve vlastnictví ČD-T

- 4.1. Stavebník je povinen zadat sdělení polohy a vytyčení trasy komunikačního vedení výlučně ČD-T, prostřednictvím kontaktní osoby uvedené shora. Cena uvedených činností bude stanovena dle platného ceníku ČD-T.
- 4.2. Je-li vytyčení stavebníkem požadováno do tří (3) dnů od data doručení žádosti (objednávky) na vytyčení, bude do celkové částky za vytyčení připočten expresní příplatek ve výši 30% z celkové částky.
- 4.3. V případě, kdy musí být vytyčení provedeno geodetickou kanceláří, nese stavebník veškeré náklady s tím spojené.
- 4.4. Vytyčení komunikačního vedení bude provedeno na základě písemné objednávky zaslané nejméně čtrnáct (14) dnů před požadovaným termínem, případně do pěti (5) dnů před požadovaným termínem, je-li vytyčení požadováno expresně do tří (3) dnů dle bodu 4.2. Objednávka bude minimálně obsahovat: číslo vyjádření, jeho datum vydání, IČO, DIČ a bankovní spojení stavebníka. Jako dodavatel pak bude objednávkou specifikována obchodní společnost ČD-T dle identifikátorů uvedených v záhlaví těchto Podmínek. Objednávka musí být doručena na adresu provozovny ČD-T, Centrální podatelna – U2, Pod Tábořem 369/8a, 190 01 Praha 9.
- 4.5. Termín, způsob a formu vytyčení je možno řešit individuálně po telefonické dohodě s kontaktní osobou.

Podmínky nabývají účinnosti dne 17. 8. 2017

www.cdt.cz



Správa železniční dopravní cesty, státní organizace
Technická ústředna dopravní cesty
Malletova 10/2363, 190 00 Praha 9 - Libeň

Všeobecné podmínky pro činnosti na kabelech v majetku Správy železniční dopravní cesty s.o. (ve správě Technické ústředny dopravní cesty)

Schváleno SŽDC – TÚDC č.j.: 4856/2016-SŽDC-TÚDC-ÚATT ze dne: 10. 6. 2016

ČD - Telematika a.s. jako organizace udržující, je na základě smluvního vztahu odpovědná za zajištění provozu, dohledu, servisu a údržby na zařízení telekomunikační infrastruktury Správy železniční dopravní cesty s.o. ve správě Technické ústředny dopravní cesty (dále jen SŽDC)

Stavebník pracující v blízkosti kabelového vedení, nebo manipulující s kabelovým vedením v majetku SŽDC je povinen učinit veškerá potřebná opatření tak, aby nedošlo k poškození nebo zhoršení kvality telekomunikačních vedení a zařízení stavebními pracemi, zejména tím, že zajišťí:

- aby projektová dokumentace byla zpracovaná dle platné legislativy. V polohopisných výkresech dokumentace je nutno uvádět železniční kilometry (jestliže se jedná o ochranné pásmo dráhy)
- aby činnosti na majetku SŽDC uvedené již ve stupni dokumentace pro územní řízení byly v souladu s technickými kvalitativními podmínkami staveb státních drah.
- písemné vyrozumění organizaci udržující, o zahájení prací a to nejméně 15 dnů předem
- aby před zahájením zemních prací bylo pracovníky ČD - Telematika a.s. (kontakty naleznete na www.cdt.cz, sekce **O nás – Informace pro stavebníky - Vytyčení trasy telekomunikačního vedení, kontrola na stavbě**) provedeno vytyčení polohy podzemního telekomunikačního vedení a zařízení přímo ve staveništi (trase),
- prokazatelné seznámení pracovníků, kteří budou provádět práce, s polohou vedení (zařízení),
- upozornění organizace provádějící zemní práce na možnou odchylku uloženého vedení (zařízení) od polohy vyznačené ve výkresové dokumentaci,
- upozornění pracovníků, aby dbali při pracích v těchto místech největší opatrnosti a nepoužívali zde nevhodné nářadí, a také ve vzdálenosti nejméně 1,5m po každé straně vyznačené trasy vedení (zařízení) používali pouze ruční kopání
- řádné zabezpečení odkrytého podzemního telekomunikačního vedení (zařízení) proti poškození, zcizení a řádné zajištění výkopů případně včetně osvětlení,
- odpovídající ochranu kabelů a ochranu kabelové trasy dle platných norem, pokud bude trasa kabelů pojižděna vozidly nebo stavební mechanizací,
- ochranu kabelů v místech, kde kabel vystupuje ze země (vstupy do budov, rozvaděčů, na sloupy, trasy kabelu na mostech a propustech, apod.) a také kabelových vedení a závěrů v objektech
- odpovídající ochranu příslušenství kabelových tras (ochranné a označující prvky, tzn. žlaby, chráničky, HDPE trubky, kabelové označníky, markery, ...)
- aby organizace provádějící zemní práce zhotvila zeminu pod kabelem před jeho zakrytím po vrstvách (záhozem) a vyzvala ČD - Telematika a.s. (kontakty naleznete na www.cdt.cz, sekce **O nás – Informace pro stavebníky - Vytyčení trasy telekomunikačního vedení, kontrola na stavbě**) k provedení kontroly před zakrytím kabelu, zda není vedení (zařízení) viditelně poškozeno a zda byly dodrženy příslušné normy a stanovené podmínky,
- aby nad kabelovou trasou a v jejím ochranném pásmu byl dodržován zákaz skládek, deponií materiálu, vysazování trvalých porostů a budování zařízení, která by znemožnila přístup ke kabelům. Bez souhlasu správce nesnižovat, ani nezvyšovat vrstvu zeminy nad kabelovou trasou,
- aby při křížení, příp. souběžích podzemních telekomunikačních vedení byla dodržena ČSN 73 6005 „Prostorové uspořádání sítí technického vybavení“,
- aby při provádění zemních prací byla dodržena ČSN 73 3050 „Zemní práce“ zejména čl.20 a 21, ČSN 33 2160 „Předpisy pro ochranu sdělovacích vedení a zařízení před nebezpečnými vlivy trojfázových vedení VN,VVN a ZVV a ČSN 33 2000-5-54 „Uzemnění a ochranné vodiče“
- neprodlené ohlášení každého poškození podzemního telekomunikačního vedení a zařízení organizaci ČD - Telematika a.s. (telefonicky HELP DESK: +420 972 110 000)
- ohlášení ukončení stavby organizaci udržující, včetně správce a jeho pozvání ke kolaudačnímu řízení,
- aby při provádění prací byly respektovány podmínky vyplývající ze zákona 127/2005 Sb., O elektronických komunikacích, zákona 266/1994 Sb., Zákon o drahách a zákonu 183/2006 Sb., Stavební zákon včetně platných prováděcích vyhlášek.,
- provedení prací (včetně projektování) na telekomunikačním vedení (zařízení) organizací, jejíž pracovníci provádějící práce mají platné příslušné odborné oprávnění k práci na železničním telekomunikačním zařízení, dle zákona o drahách č.266/1994Sb., „Podmínky odborné způsobilosti“ výše uvedeného zákona a vyhl.č.101/1995 Sb., a příslušných výnosů SŽDC (zejména Předpisem SŽDC Zam 1). Toto (časově omezené) oprávnění lze získat složením příslušné odborné zkoušky u ředitelství SŽDC.
- uzavření „Smlouvy o vynucené překládce podzemního komunikačního vedení“ se správcem kabelu (Správa železniční dopravní cesty s.o., Technická ústředna dopravní cesty, Malletova 10/2363, 190 00 Praha 9 – Libeň) v případě kdy je telekomunikační vedení (zařízení) položeno nebo jeho poloha změněna mimo pozemky SŽDC,
- ověření výškového umístění vedení (zařízení) ručně kopanými sondami vzhledem k tomu, že správce neodpovídá za změny provedené bez jeho vědomí nad trasou vedení (zařízení)

Nedodržení těchto podmínek je hrubým porušením právní povinnosti podle zákona 127/2005 Sb., O elektronických komunikacích, zákona 266/1994 Sb., Zákon o drahách.

Případné rozpory nebo výjimky z jednotlivých ustanovení řeší správce SŽDC kterým je: Správa železniční dopravní cesty s.o. Technická ústředna dopravní cesty se sídlem Praha 9 - Libeň, Malletova 10/2363.

Obchodní firma:

Správa železniční dopravní cesty, státní organizace

Sídlo: Praha 1 – Nové Město, Dlážděná 1003/7, PSČ 110 00

Zápis v obch. rejstříku: Městský soud v Praze, spis. značka A 48384

www.szdc.cz

Doručovací adresa:

Správa železniční dopravní cesty, státní organizace

Technická ústředna dopravní cesty,

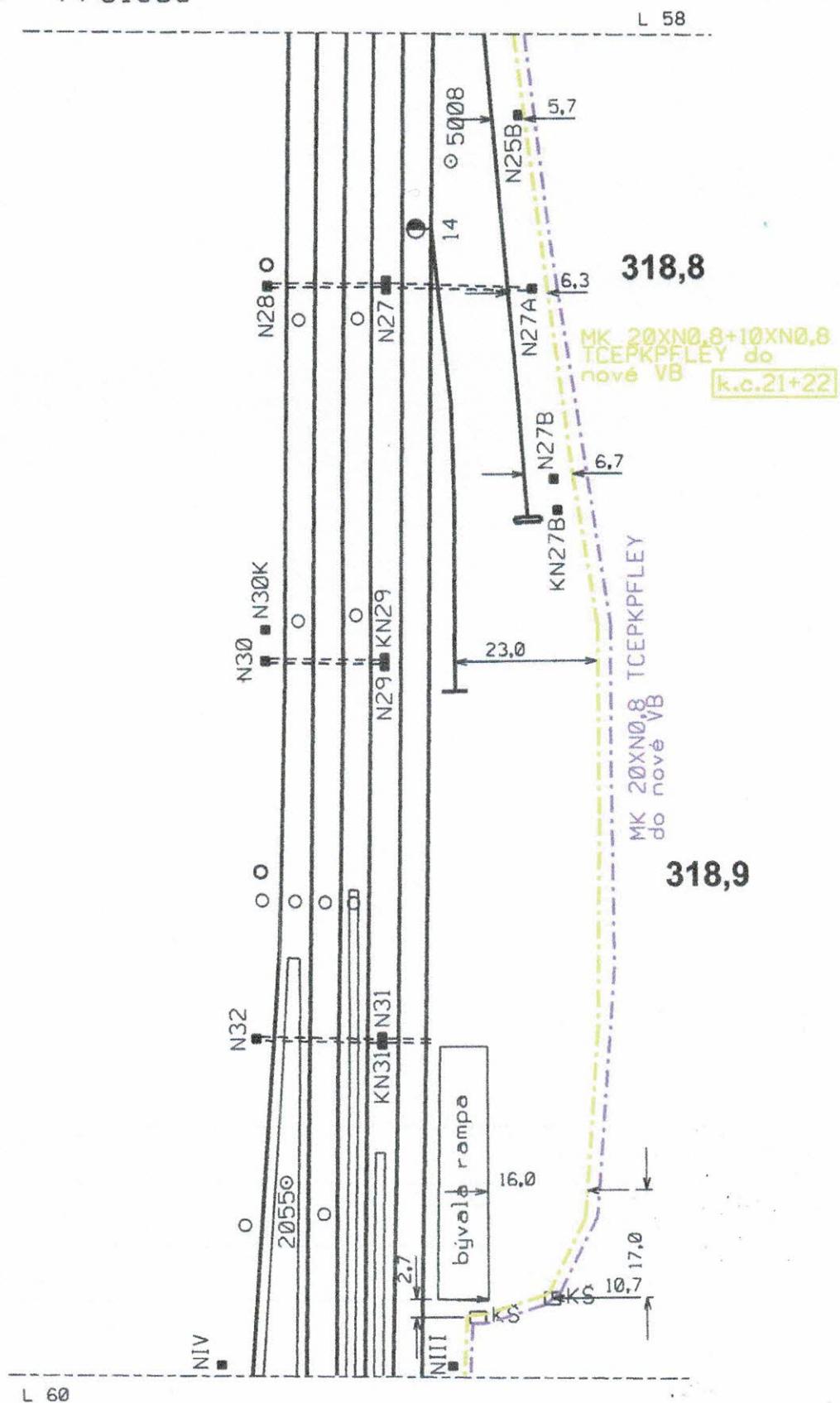
Malletova 10/2363, 190 00 Praha 9 – Libeň

www.tudc.cz

Technická ústředna založena 1957



Tato logo prokazuje, že TÚDC má zaveden integrovaný systém managementu zajišťující soulad s normou ISO 9001 a ISO 27001. Nevztahují se na dodávky služeb nebo výrobků.



L. Č. B3

318,5

3

318,4

40 m Ø 50/120
TUNEL 10 m

16 m Ø 50/120

212 m Ø 35/80

NEŘ. OSVĚ. JELI
TMA PŘEDK.

20

hráze

PAROVISTE

318,3

40 m Ø 35/80

PARK.

TR 240

R

1932

1024

8,6

17,2

14,9

15,0

3824

NAKUPOVÉ NADRAŽÍ
PŘEDK.

8

6

7

5

3

4

36,2

10

Přelouč

H. Městec

B 4

AŽD

Navrhl

Kresl

Porucha č

Oprava č

Platí od

1:1000

Zkoušel

Kohout

L.Č. B1

01

CUKROVÁR

ŘÍZKOVÉ PÁNY

ŘEPNÍ SILN

VLÍDEZDOVÁ SILNICE

RAMP

DLAŽBA

L.Č. B3

318,9

318,8

318,7

$R = 15,0 \text{ m}$
TR 240

AŽD	Návrh	H. Městec	Porucha č.		B 2
	Kresla		Oprava č.		
	Zpracoval		Platí od		

L.83

1:1000



L.A.

Montežini crava abdu

OK
KOLÍN - UHERSKO

L 81

1:1000

L.82

PRELOUČ
1:1000

DETAIL:

OK
1B
2A

TKK
1B
2.1

KONEC VÝMĚNY TKK

TKK STAVAJÍCÍ VE SPOJCE "B" č. 18/2A

NOVÝ
NOVÝ
PK
NOVÝ

10B

CUKROVÁR

SPÍLAV

SPÍLAV

SPÍLAV

VÁMPA

1802

48
2A

DETAIL:

STAVAJÍCÍ TKK

NOVÝ PK

OKK

OKK

OKK

OKK

OKK

OKK

OKK

OKK

OKK

OKK

OKK

OKK

OKK

OKK

OKK

OKK

72.5

75.5 (od Gly viz L

151.5

4.3

8.0

8.0

4.3

4.3

4.3

4.3

4.3

4.3

4.3

4.3

4.3

4.3

4.3

4.3

4.3

4.3

4.3

4.3

4.3

4.3

4.3

4.3

4.3

4.3

4.3

4.3

4.3

4.3

4.3

hl.

747

Kln

937

849

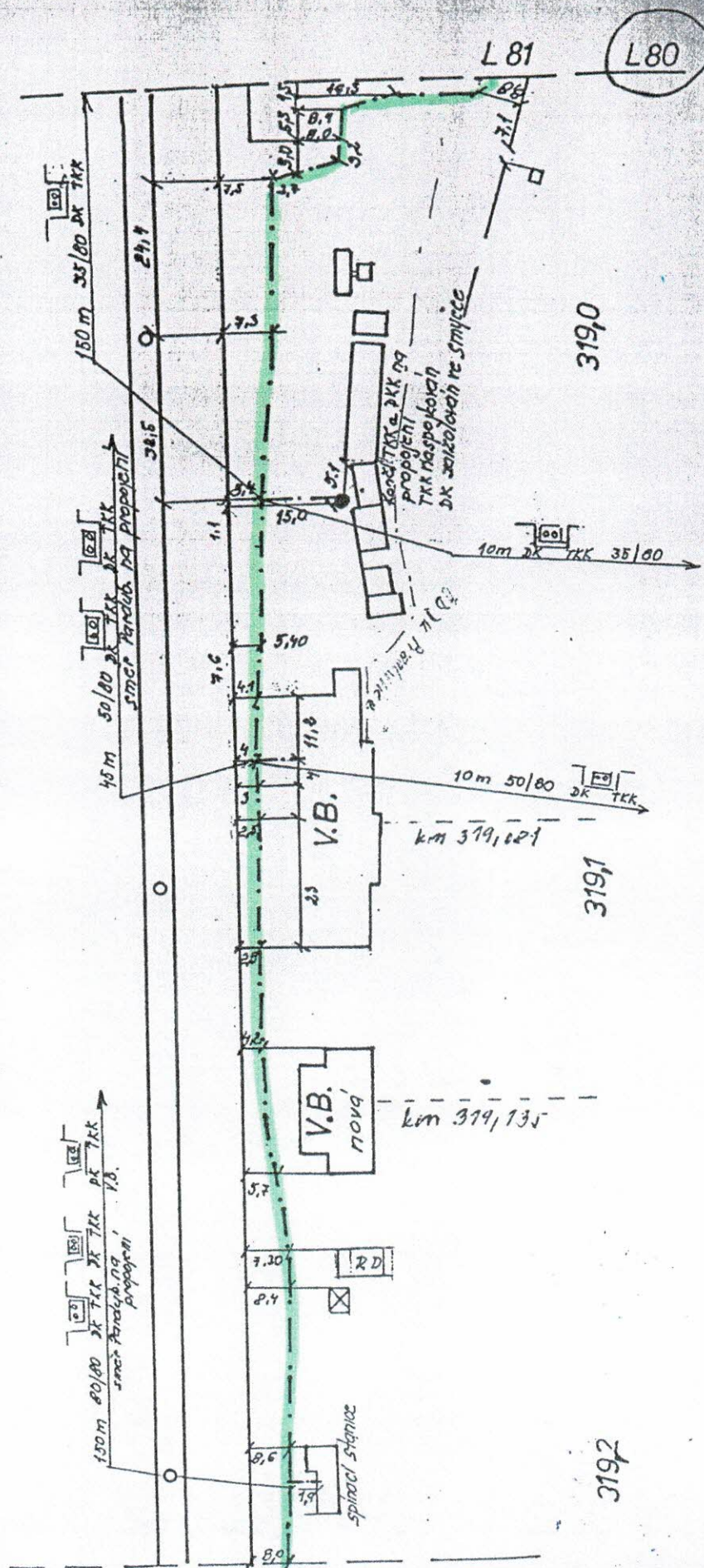
žst. Přelouč - rozpínací stanice - km 319,185

DK TTK - celý profil směr Kolín

DK TTK - celý profil směr Pardubice

DK TTK - spojovací kabely do výpravní budovy 160 m

DK TTK - spojovací kabely pro přepojování na stáv. kabely 195 m



KO

Navrhl


Kreslil

Zkoušel

Porucha č.

Oprava č.

Plati od



DI PROJEKT s.r.o.
Chelčického 686
53351 Pardubice

naše značka
5001771285

vyřizuje
Jaroslav Kápička

datum
08.08.2018

Věc:

Parkoviště a zastávky BUS ul. Jaselská, Přelouč

K.ú. - p.č.: Přelouč

Stavebník: Město Přelouč, Československé armády 1665, 53501 Přelouč

Účel stanoviska: Informace o výskytu sítí (formát PDF)

GasNet, s.r.o., jako provozovatel distribuční soustavy (PDS) a technické infrastruktury, zastoupený GridServices, s.r.o., vydává toto stanovisko:

Toto stanovisko slouží POUZE JAKO INFORMACE o výskytu plynárenského zařízení a plynovodních přípojek (dále jen PZ) v zájmovém území vyznačeném v příloze.

V zájmovém území vyznačeném v příloze tohoto stanoviska, nebo jeho blízkosti se NACHÁZÍ provozovaná PZ ve vlastnictví nebo správě GasNet, s.r.o. - viz příloha s informativní polohou PZ a informací v legendě. Upozorňujeme, že se v zájmovém území vyznačeném v příloze tohoto stanoviska mohou nacházet PZ, která jsou ve fázi výstavby a doposud nebyla předána GasNet, s.r.o. k provozování. Taktéž se v zájmovém území mohou nacházet PZ jiných vlastníků či správců, případně i dlouhodobě nefunkční/neprovozovaná PZ bez dostupných informací o jejich poloze a vlastnictví. Tato PZ NEJSOU v příloze vyznačena a nejsou předmětem tohoto stanoviska.

Toto stanovisko LZE použít pro:

- případné upřesnění polohy PZ jeho vytýčením. Vytýčení provede příslušná regionální oblast a to ZDARMA. Při žádosti uvede žadatel naši značku (číslo jednací) uvedenou v úvodu tohoto stanoviska. Objednání vytýčení se provádí na portálu Distribuce plynu online: <https://dpo.gasnet.cz/zadost-o-vytyceni>.

Toto stanovisko NELZE použít pro:

- jednání s orgány státní správy ve věcech územního plánování a stavebního řádu dle zákona č. 183/2006 Sb. v platném znění
- územní řízení, řízení o územním souhlasu, veřejnoprávní smlouvy pro umístění stavby, zjednodušené územní řízení, ohlášení, stavební řízení, společné územní a stavební řízení, veřejnoprávní smlouvu o provedení stavby nebo oznámení stavebního záměru s certifikátem autorizovaného inspektora.
- realizaci stavby a rovněž nenahrazuje stanovisko k dokumentaci stavby.

Pokud chcete využít poskytnuté informace pro zpracování projektové dokumentace, sdělujeme Vám tyto další informace:

1) O poskytnutí polohy stávajících PZ ve správě GasNet, s.r.o. v digitální podobě (dgn,dwg) lze požádat prostřednictvím služby Vektorová data, která je dostupná na <https://dpo.gasnet.cz/zadost-o-vektorova-data>. Tato služba je určena odborné veřejnosti (projekční firmy) a obcím a krajům (oblast územního plánování).

2) Projektovou dokumentaci, ve které budou zakreslena PZ dle poskytnutých mapových nebo elektronických podkladů, požadujeme předložit k odsouhlasení podáním žádosti na portálu Distribuce plynu online <https://dpo.gasnet.cz/zadost-o-stanovisko>.

3) Dokumentace bude vypracována ve smyslu stavebního zákona č. 183/2006 Sb. ve znění pozdějších předpisů.

GridServices, s.r.o.

Plynárenská 459/1
Zábřovice
602 00 Brno
T +42053221111
F +420545578571
E info@gridservices.cz
I www.gridservices.cz
IČ: 27935311
DIČ: CZ27935311

Zapsán do obchodního rejstříku:
Krajský soud v Brně
oddíl C, vložka 57165
26.07.2007

Bankovní spojení:
Československá obchodní banka,
a.s.
Číslo účtu: 17837923
Kód banky: 0300

4) Pokud v poskytnutých mapových podkladech naleznete informaci o PLÁNOVANÉ STAVBĚ PŘED REALIZACÍ, jedná se o situaci, kdy v zájmovém území nebo v jeho blízkosti se připravuje plynárenská stavba (rekonstrukce, nová výstavba, přeložka). V případě, že se bude jednat o připravovanou investici GasNet, s.r.o., požadujeme Vaši stavbu koordinovat s naším záměrem.

5) Pokud v poskytnutých mapových podkladech naleznete informaci o PROVEDENÉ VÝSTAVBĚ, KTERÁ NENÍ UVEDENA DO PROVOZU, jedná se o situaci, kdy v zájmovém území nebo v jeho blízkosti je vybudováno PZ, které bude v blízké době uvedeno do provozu. Na tato PZ se vztahují ochranná, případně bezpečnostní pásma dle zákona č. 458/2000 Sb. ve znění pozdějších předpisů. Informace o možnosti poskytnutí digitálních dat (dgn,dwg) a podmínky výdeje získáte na adrese: <http://www.gasnet.cz/cs/zadost-o-vektorova-data/>.

6) Pokud Vaše zájmové území protíná PÁSMO VLIVU ANODOVÉHO UZEMNĚNÍ SKAO, je třeba individuálního posouzení v závislosti na připravované stavbě. V tomto případě kontaktujte techniky odboru externích požadavků zákazníků: Zdeněk Kocourek, Ing. Martin Majkut (zdenek.kocourek@innogy.com, martin.majkut@innogy.com), kteří Vám poskytnou podrobné informace.

7) V případě potřeby dalších informací k poskytnutým mapovým podkladům kontaktujte technika externích požadavků prostřednictvím Kontaktního systému <http://www.gasnet.cz/cs/kontaktni-system/> (Stanovisko k existenci sítí a ke stavbě NEplynárenského zařízení).

Plynofikace nemovitosti:

Požadavek na připojení nového odběrného místa nebo technické změny u existujícího odběrného místa musí být projednán prostřednictvím žádosti o připojení k distribuční soustavě. Podrobné informace naleznete na stránkách GasNet, s.r.o. <https://www.gasnet.cz/cs/zakaznik/>.

V případě, že plánovaná plynofikace vyvolá rozšíření plynovodní sítě (připojení více odběrných míst), musí být toto projednáno s vlastníkem sítě GasNet, s.r.o.. Podrobné informace naleznete na stránkách <https://www.gasnet.cz/cs/obec-developer/>.

Stanovisko bylo vygenerováno na základě Vaší žádosti automaticky.

Toto stanovisko platí pouze pro území vyznačené v příloze tohoto stanoviska a to 24 měsíců ode dne jeho vydání.

Za správnost a úplnost dokumentace předložené s žádostí včetně jejího souladu s platnými předpisy plně zodpovídá její zpracovatel. Stanovisko nenahrazuje případná další stanoviska k jiným částem stavby.

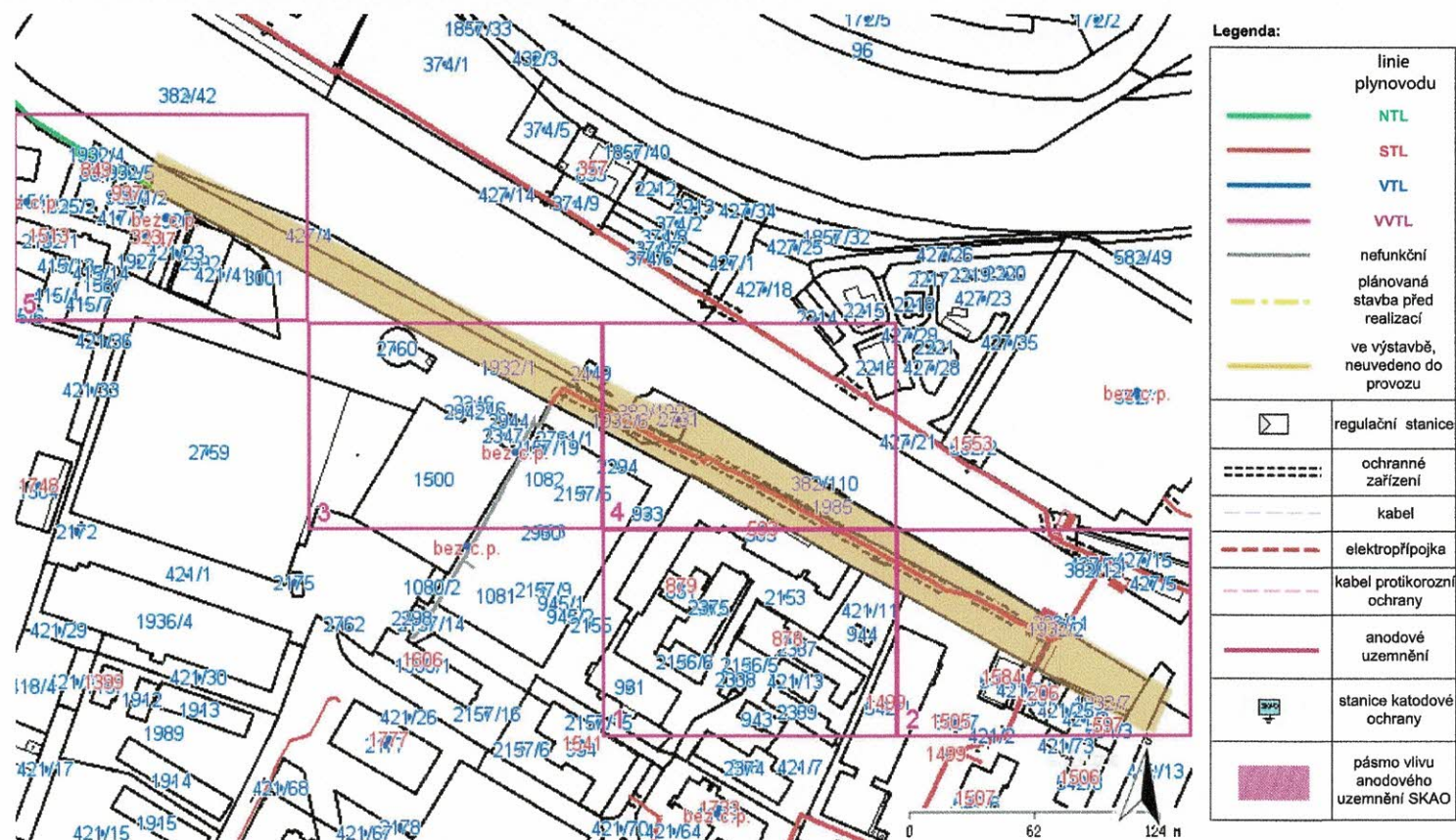
V případě další korespondence nebo jednání (např. změna stavby) uvádějte naši značku - 5001771285 a datum tohoto stanoviska. Kontakty jsou k dispozici na www.gridservices.cz nebo NONSTOP zákaznická linka 800 11 33 55.

GasNet, s.r.o.
zastoupená společností GridServices, s.r.o., IČ 279 35 311
Jaroslav Kápička
Vedoucí zpracování externích požadavků
Odbor zpracování externích požadavků

Přílohy: Detailní zakres plynárenského zařízení

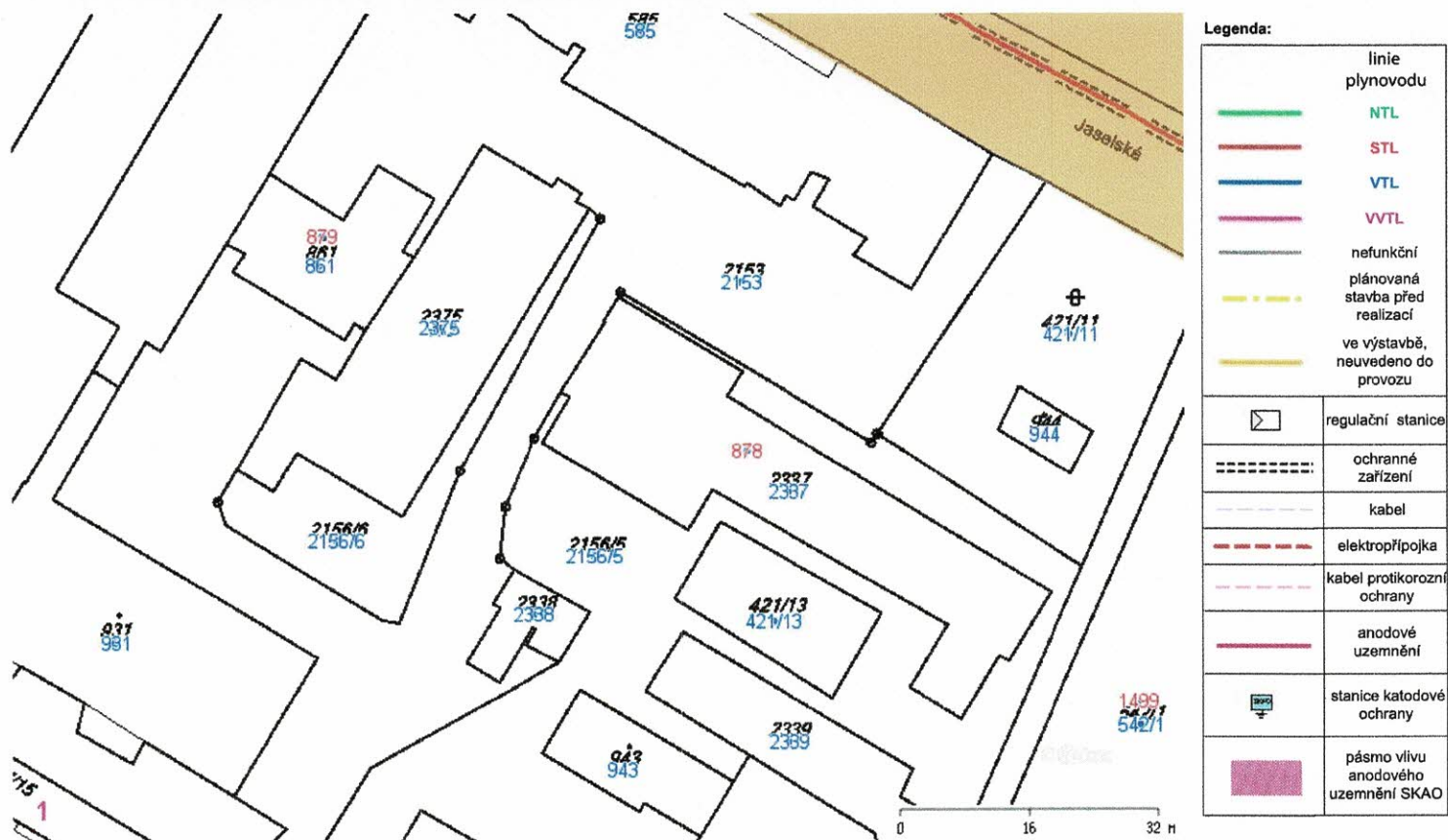
Příloha: Detailní zakresl plynárenského zařízení. Tato příloha je nedílnou součástí stanoviska č. 5001771285 ze dne 08.08.2018.

Provozovatel DS: GasNet, s.r.o.; Stavebník: Město Přelouč, Československé armády 1665, 53501 Přelouč. K.ú.: Přelouč.



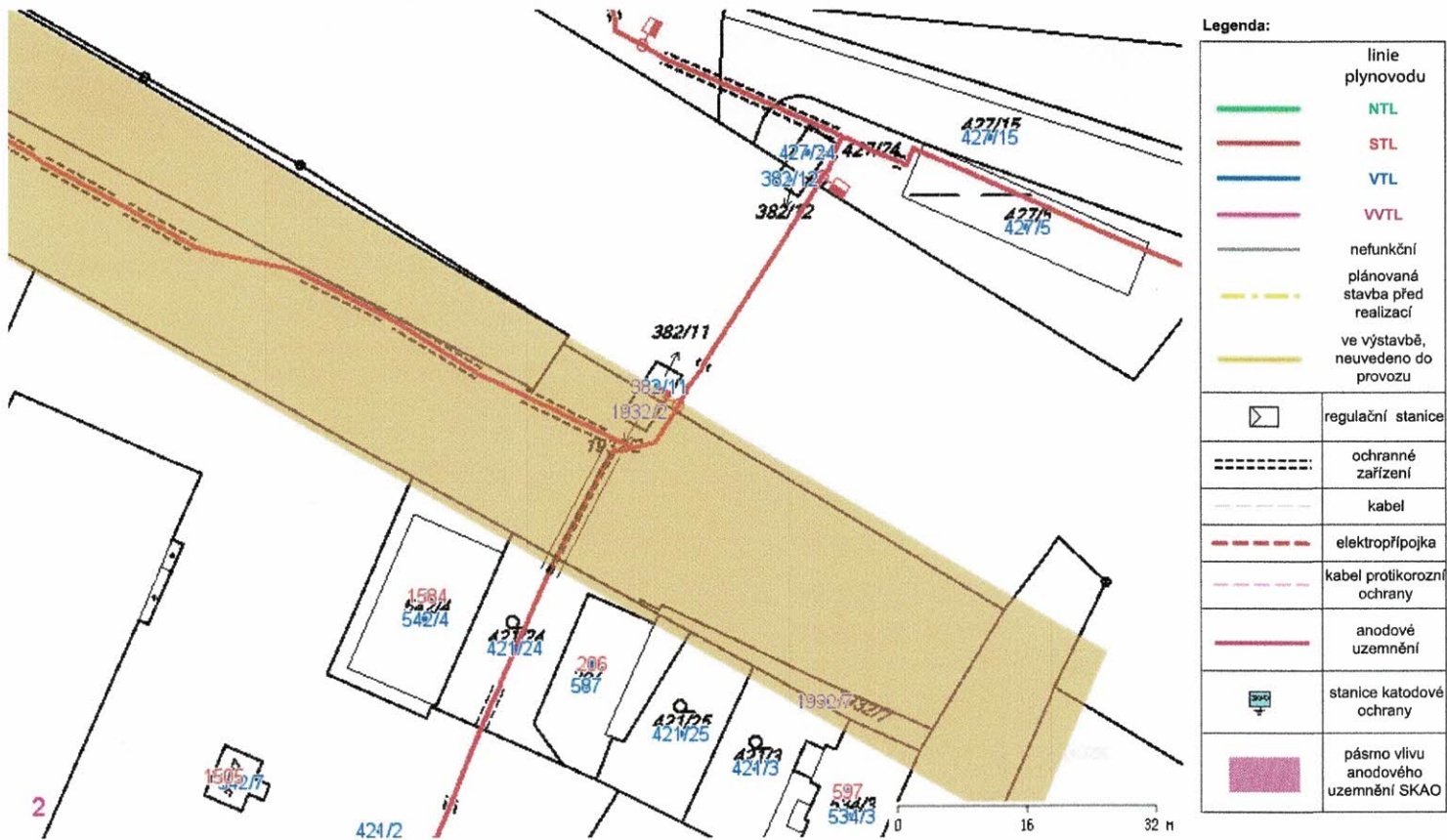
Příloha: Detailní zákres plynárenského zařízení. Tato příloha je nedílnou součástí stanoviska č. 5001771285 ze dne 08.08.2018.

Provozovatel DS: GasNet, s.r.o.; Stavebník: Město Přelouč, Československé armády 1665, 53501 Přelouč, K.ú.: Přelouč.

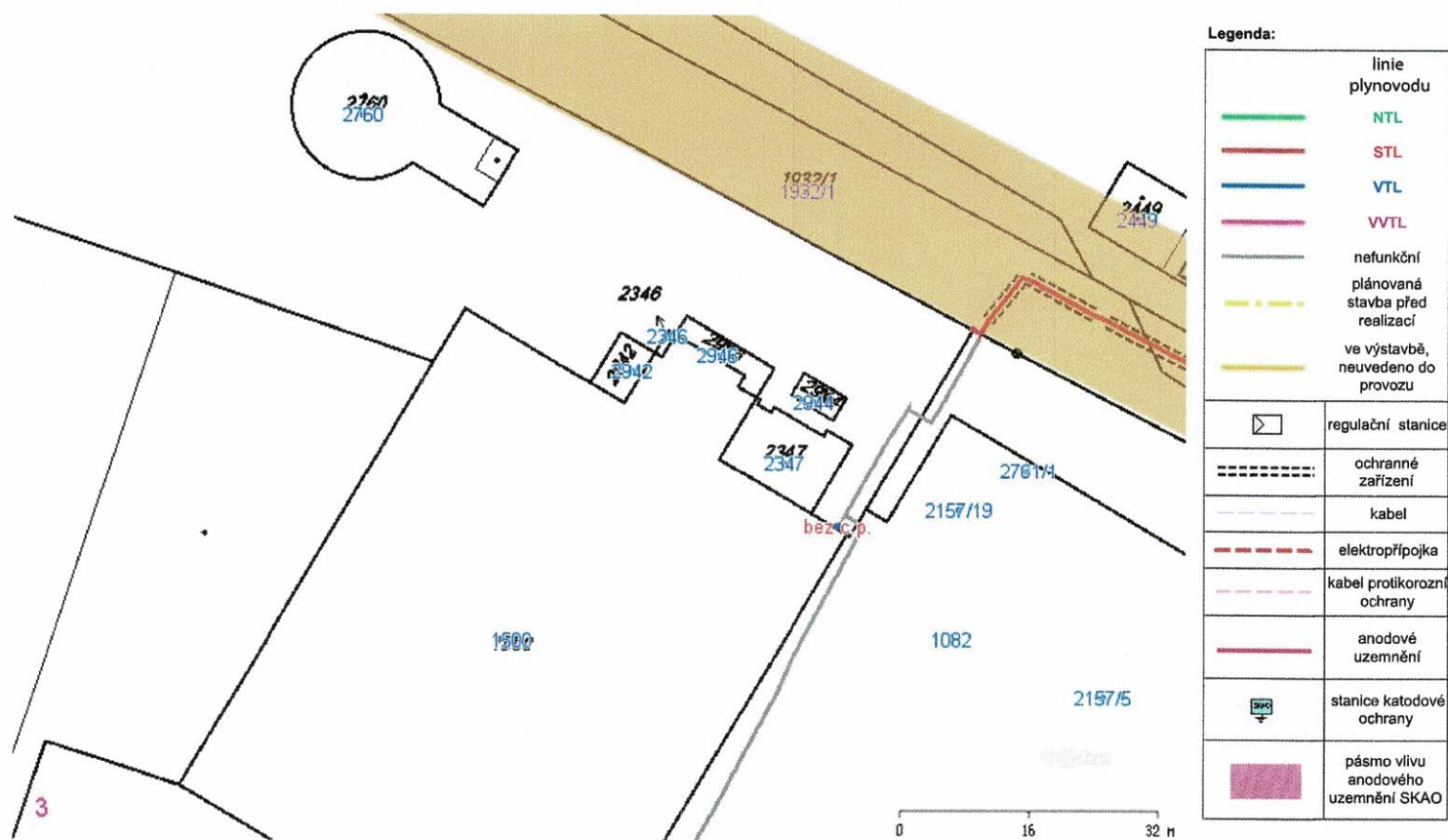


Příloha: Detailní zakres plynárenského zařízení. Tato příloha je nedílnou součástí stanoviska č. 5001771285 ze dne 08.08.2018.

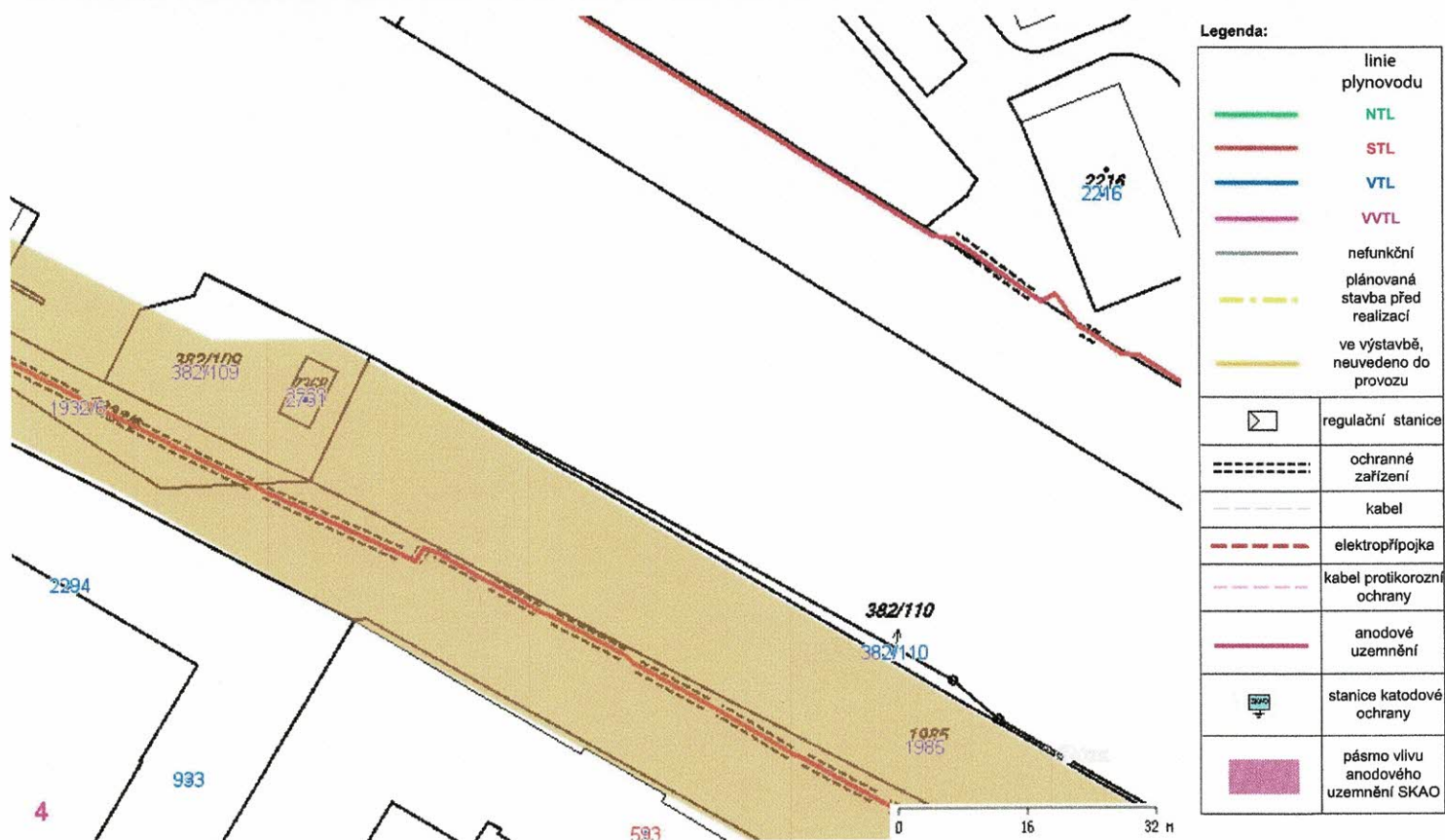
Provozovatel DS: GasNet, s.r.o.; Stavebník: Město Přelouč, Československé armády 1665, 53501 Přelouč. K.ú.: Přelouč.



Provozovatel DS: GasNet, s.r.o.; Stavebník: Město Přelouč, Československé armády 1665, 53501 Přelouč. K.ú.: Přelouč.



Provozovatel DS: GasNet, s.r.o.; Stavebník: Město Přelouč, Československé armády 1665, 53501 Přelouč. K.ú.: Přelouč.



Příloha: Detailní zakres plynárenského zařízení. Tato příloha je nedílnou součástí stanoviska č. 5001771285 ze dne 08.08.2018.

Provozovatel DS: GasNet, s.r.o.; Stavebník: Město Přelouč, Československé armády 1665, 53501 Přelouč. K.ú.: Přelouč.



ŽADATEL
DI PROJEKT s.r.o.

NAŠE ZNAČKA
0100967429

VYŘÍZENO DNE
08.08.2018

**Sdělení o existenci energetického zařízení v majetku společnosti ČEZ Distribuce, a. s., pro akci:
Parkoviště a zastávky BUS ul. Jaselská, Přelouč**

Vážený zákazníku,

dovolujeme si reagovat na Vaši žádost číslo 0100967429 ze dne 08.08.2018 o sdělení o existenci energetického zařízení v majetku společnosti ČEZ Distribuce, a. s., ve Vámi vymezeném zájmovém území.

V majetku ČEZ Distribuce, a. s., se na Vámi uvedeném zájmovém území nachází nebo ochranným pásmem zasahuje energetické zařízení typu:

	síť NN	síť VN	síť VVN
Podzemní síť		střet	
Nadzemní síť			
Stanice	střet		

Energetické zařízení je chráněno ochranným pásmem podle § 46 zákona č. 458/2000 Sb., o podmínkách podnikání a o výkonu státní správy v energetických odvětvích a o změně některých zákonů (energetický zákon), ve znění pozdějších předpisů. Přibližný průběh tras energetických zařízení zasíláme v příloze k tomuto dopisu. Dovolujeme si upozornit, že v trase kabelového vedení může být uloženo několik kabelů.

V případě, že uvažovaná akce nebo činnost zasáhne do ochranného pásma nadzemních vedení nebo trafostanic, popř. bude po vytyčení zjištěno, že zasahuje do ochranného pásma podzemních vedení, je nutné písemně požádat společnost ČEZ Distribuce, a. s., o souhlas s činností v ochranném pásmu (formulář je k dispozici na www.cezdistribuce.cz v části Formuláře / Činnosti v ochranných pásmech, kontaktní údaje pro podání Vaší žádosti naleznete v zápatí). Jestliže uvažovaná akce vyvolá potřebu dílčí změny trasy vedení nebo přemístění některých prvků energetického zařízení, je nutné včas společnost ČEZ Distribuce, a. s., požádat o přeložku zařízení podle § 47 energetického zákona. Dovolujeme si Vás rovněž upozornit, že v zájmovém území se může nacházet také energetické zařízení, které není v majetku společnosti ČEZ Distribuce, a. s.

V případě existence podzemních energetických zařízení je povinností stavebníka alespoň čtrnáct dní před započatím zemních prací požádat o tzv. vytyčení. Kontaktní údaje pro podání žádosti naleznete na www.cezdistribuce.cz v části Kontakty.

Pokud dojde k obnažení kabelového vedení nebo k poškození energetického zařízení, nahlašte nám prosím tuto skutečnost bezodkladně jako poruchu na bezplatnou linku 800 850 860.

Toto sdělení je platné do 08.02.2019 a je jedním z podkladů pro zpracování projektové dokumentace, pokud je taková dokumentace zpracovávána. Toto sdělení však nenahrazuje vyjádření provozovatele distribuční soustavy k projektové dokumentaci pro územní nebo stavební řízení, k připojení nového odběru, zdroje elektrické energie nebo k navýšení rezervovaného příkonu a výkonu a mimo havárií ani souhlas s činností v ochranném pásmu.

V souvislosti s výše uvedeným si Vás dovoluujeme upozornit, že uvedené sdělení včetně jeho příloh obsahuje skutečnosti tvořící obchodní tajemství společnosti ČEZ Distribuce, a. s. Poskytnuté informace jsou dále také důvěrnými informacemi a obchodně citlivými informacemi společnosti ČEZ Distribuce, a. s. Z výše uvedených důvodů si Vás proto společnost ČEZ Distribuce, a. s., dovoluje upozornit, že s poskytnutými informacemi je potřeba nakládat dle platných právních předpisů, v opačném případě se vystavujete postihu ve smyslu platné právní úpravy. V této souvislosti si Vás dále dovoluujeme upozornit, že požadované informace nesmí být předány, sděleny, využity, zpřístupněny, či jiným způsobem postoupeny na jakoukoli třetí osobu bez předchozího prokazatelného souhlasu společnosti ČEZ Distribuce, a. s. Informace o existenci sítí mohou být využity pouze pro účel, pro který byly vyžádány.

S pozdravem

ČEZ Distribuce, a. s.

Děčín, Děčín IV-Podmokly

Teplická 874/8

PSČ 405 02

IČ: 24729035

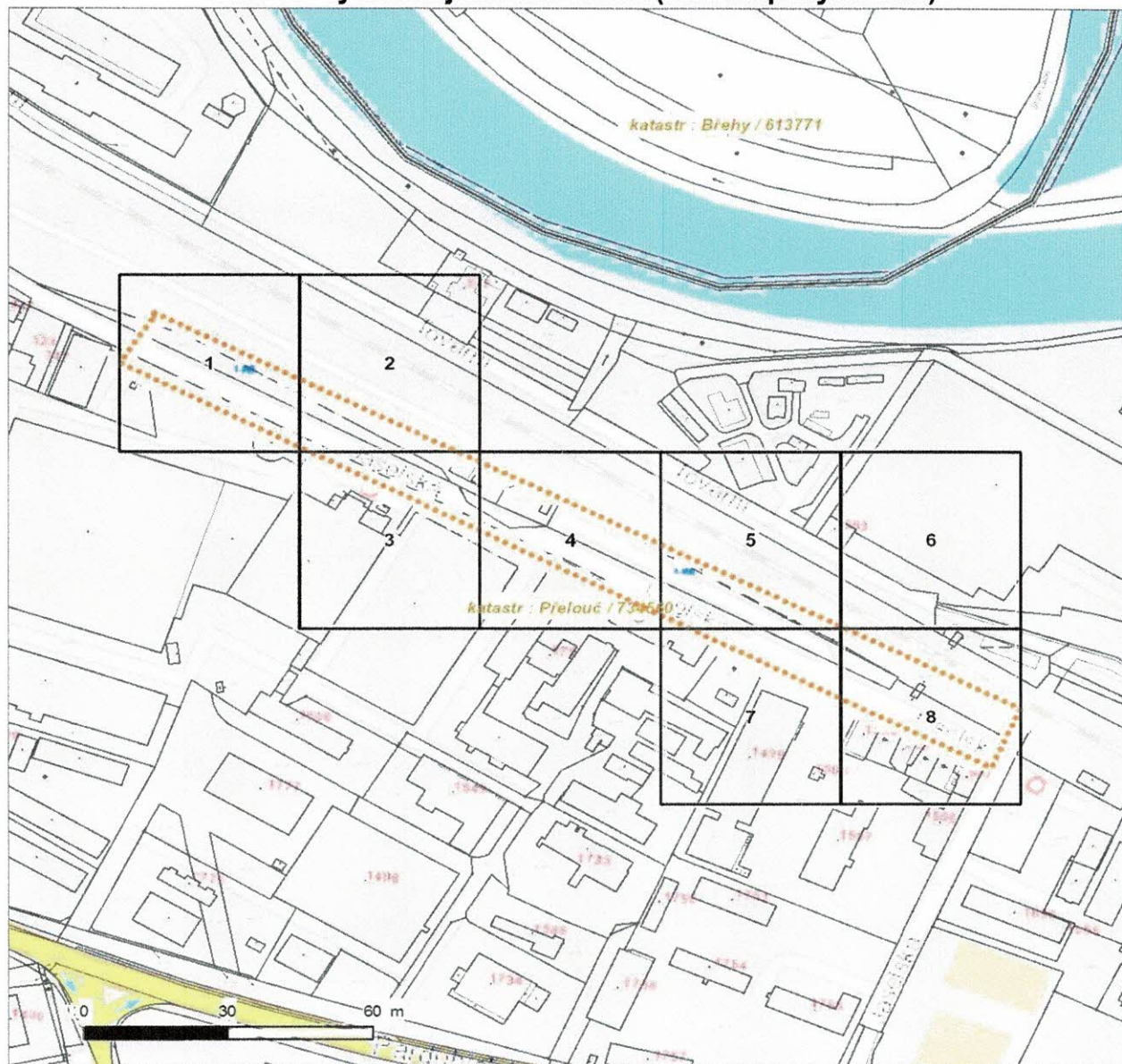
Přílohy

1. Situační výkres zájmového území
2. Podmínky pro provádění činností v ochranných pásmech energetických zařízení

Platí pouze se sdělením číslo 0100967429.

Zakreslené polohy zařízení v příloze jsou pouze informativní.

Situační výkres zájmového území (klad mapových listů)



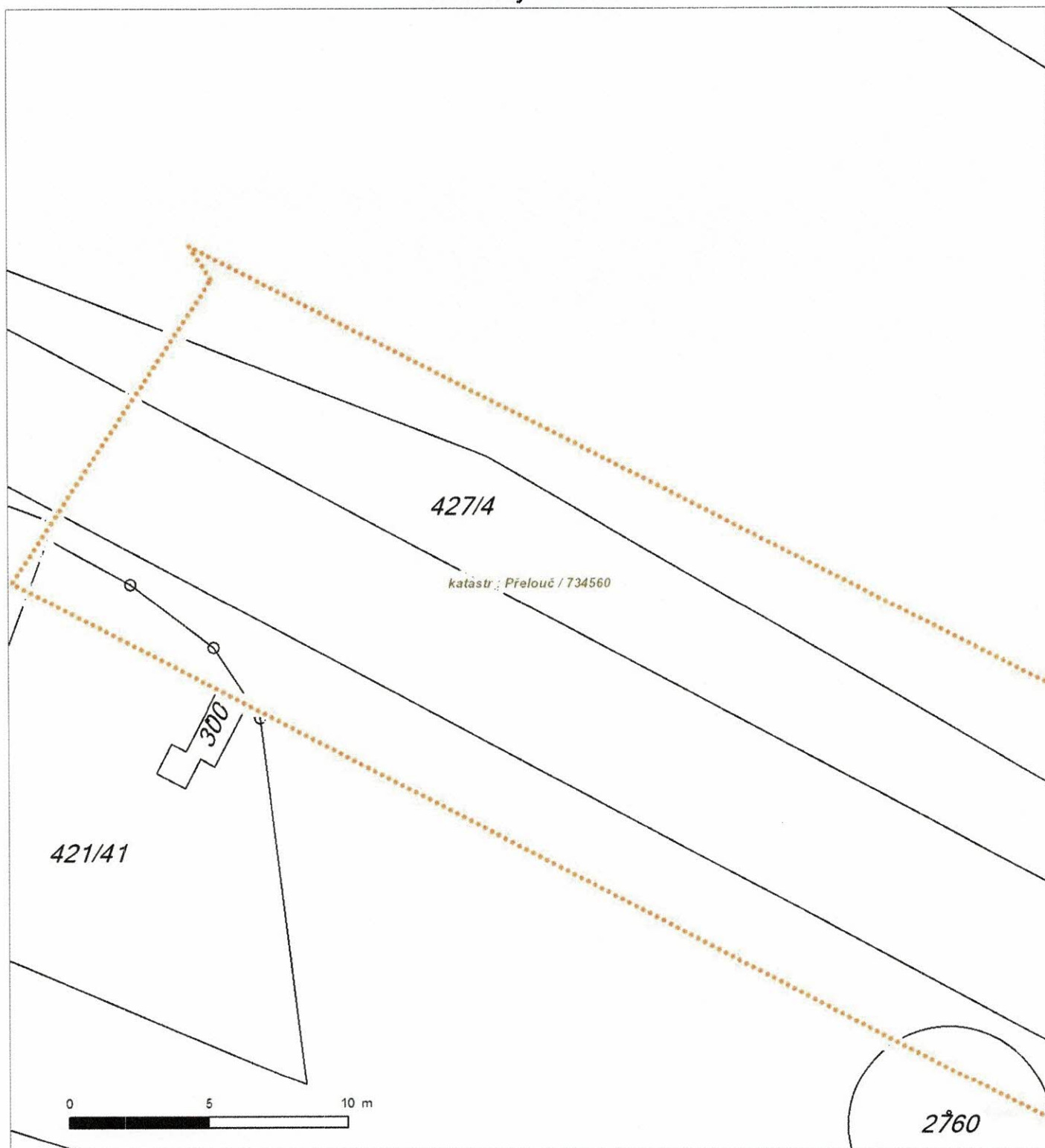
Není-li zobrazena katastrální mapa, zadejte žádost znovu. Katastrální mapa je generována prostřednictvím externí WMS služby, jejíž provoz nezajišťuje společnost ČEZ Distribuce, a. s.

LEGENDA	
	Podzemní vedení NN do 1kV
	Nadzemní vedení NN do 1kV
	Podzemní vedení VN do 35 kV
	Nadzemní vedení VN do 35 kV
	Podzemní vedení VVN 110kV
	Nadzemní vedení VVN 110kV
	NN přívod odběratele
	Cizí energetické vedení
	Zájmové území
	Stanice do 52 kV - stožárová
	Stanice do 52 kV - zděná
	Transformovna (nad 52 kV)
	Probíhající investice ČEZ Distribuce
	Stanice ČEZ Distribuce ve výstavbě
	Zařízení ČEZ Distribuce ve výstavbě
	Hranice katastrálního území

Platí pouze se sdělením číslo 0100967429.

Zakreslené polohy zařízení v příloze jsou pouze informativní.

Situační výkres - list 1

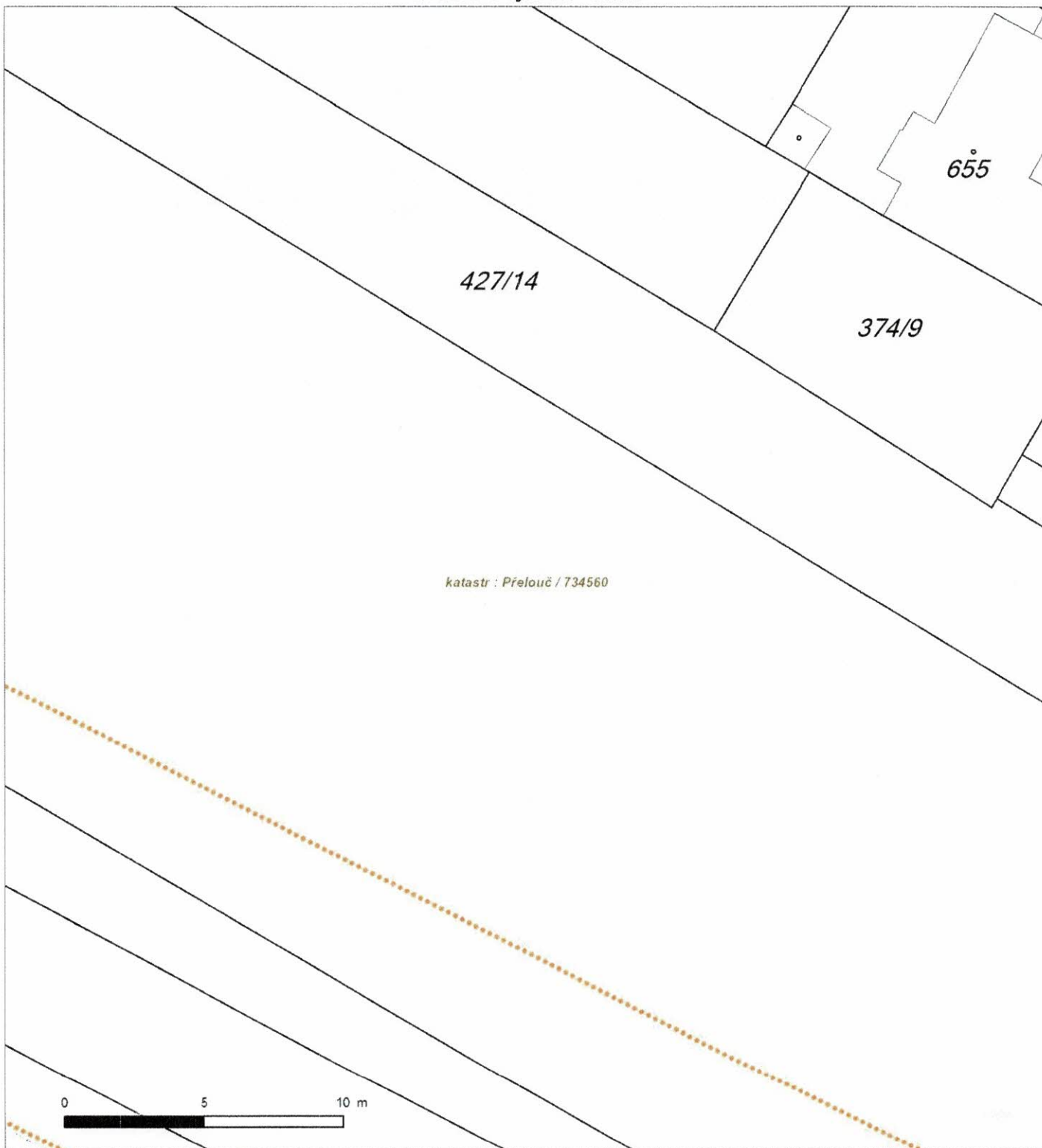


Není-li zobrazena katastrální mapa, zadejte žádost znovu. Katastrální mapa je generována prostřednictvím externí WMS služby, jejíž provoz nezajišťuje společnost ČEZ Distribuce, a. s.

Platí pouze se sdělením číslo 0100967429.

Zakreslené polohy zařízení v příloze jsou pouze informativní.

Situační výkres - list 2

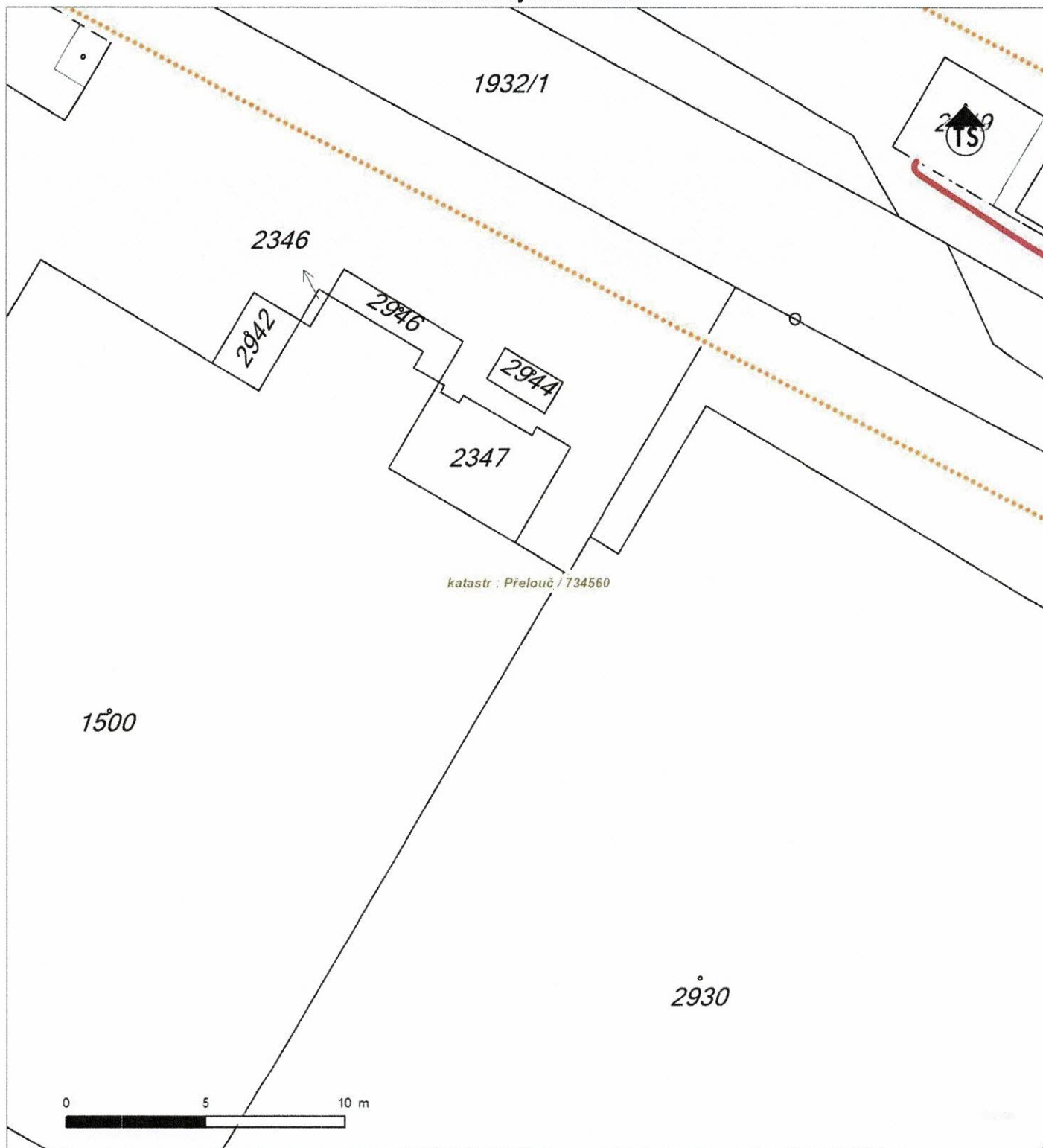


Není-li zobrazena katastrální mapa, zadejte žádost znovu. Katastrální mapa je generována prostřednictvím externí WMS služby, jejíž provoz nezajišťuje společnost ČEZ Distribuce, a. s.

Platí pouze se sdělením číslo 0100967429.

Zakreslené polohy zařízení v příloze jsou pouze informativní.

Situační výkres - list 3

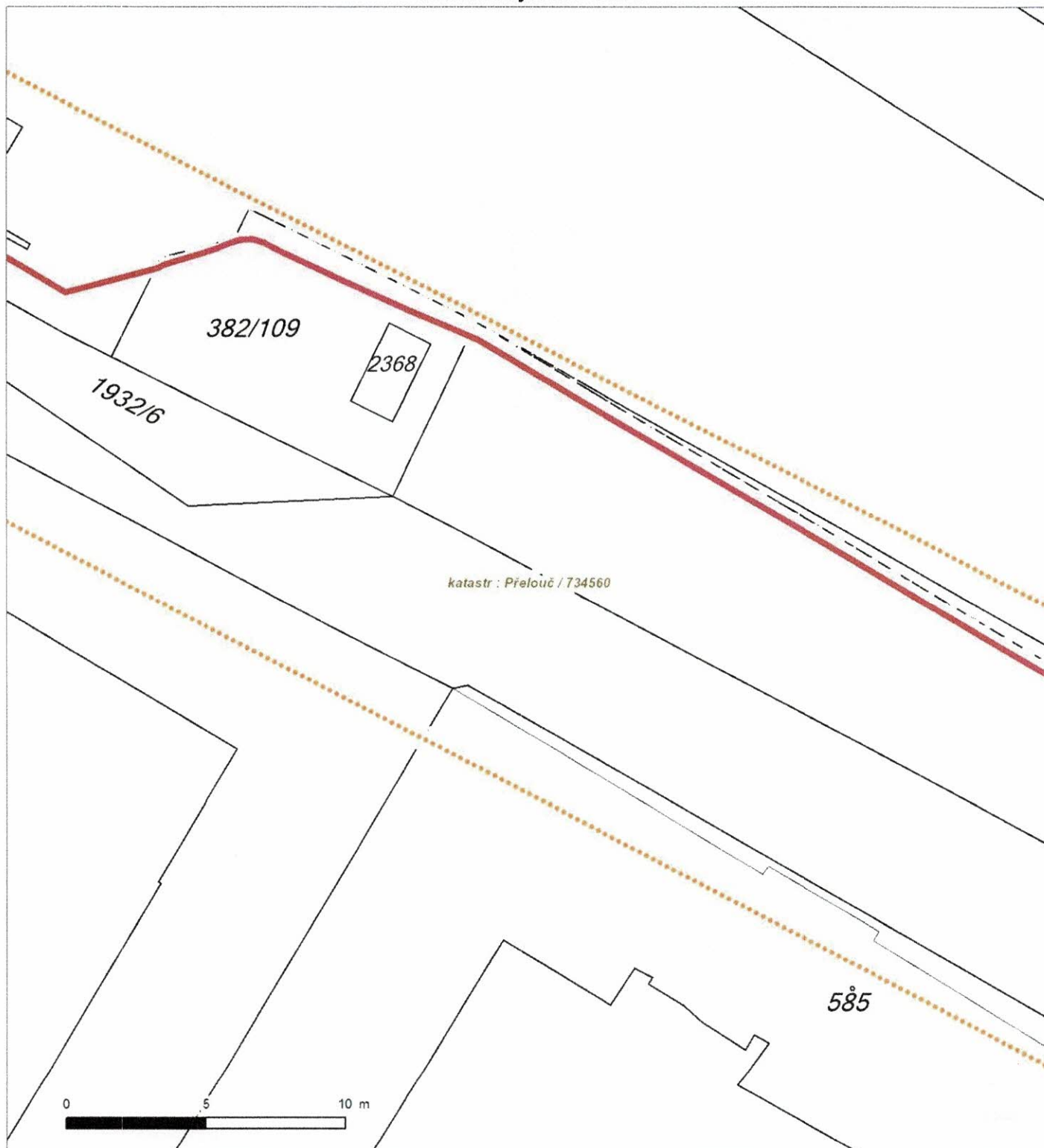


Není-li zobrazena katastrální mapa, zadejte žádost znovu. Katastrální mapa je generována prostřednictvím externí WMS služby, jejíž provoz nezajišťuje společnost ČEZ Distribuce, a. s.

Platí pouze se sdělením číslo 0100967429.

Zakreslené polohy zařízení v příloze jsou pouze informativní.

Situační výkres - list 4

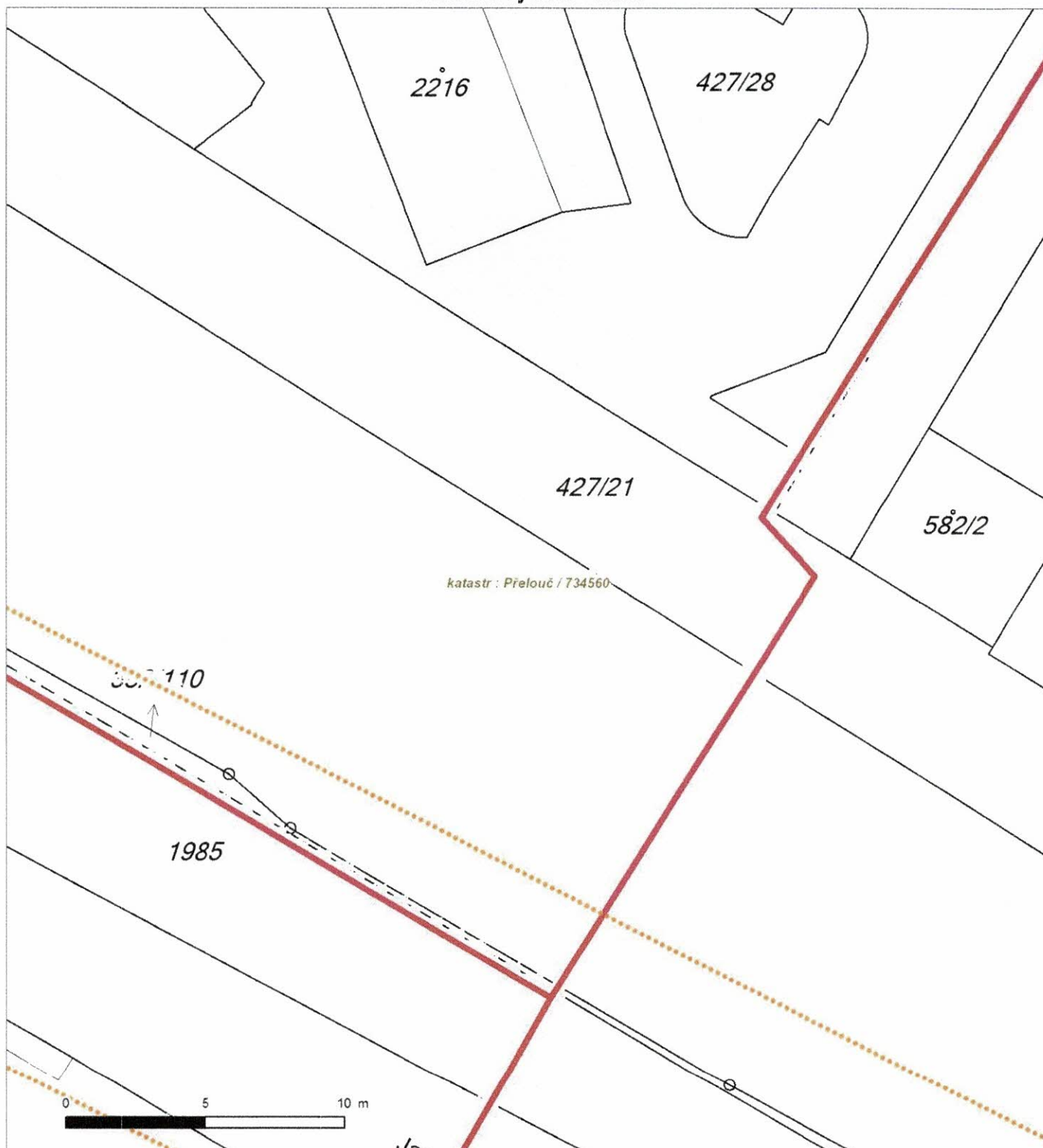


Není-li zobrazena katastrální mapa, zadejte žádost znovu. Katastrální mapa je generována prostřednictvím externí WMS služby, jejíž provoz nezajišťuje společnost ČEZ Distribuce, a. s.

Platí pouze se sdělením číslo 0100967429.

Zakreslené polohy zařízení v příloze jsou pouze informativní.

Situační výkres - list 5



Není-li zobrazena katastrální mapa, zadejte žádost znovu. Katastrální mapa je generována prostřednictvím externí WMS služby, jejíž provoz nezajišťuje společnost ČEZ Distribuce, a. s.

Platí pouze se sdělením číslo 0100967429.

Zakreslené polohy zařízení v příloze jsou pouze informativní.

Situační výkres - list 6

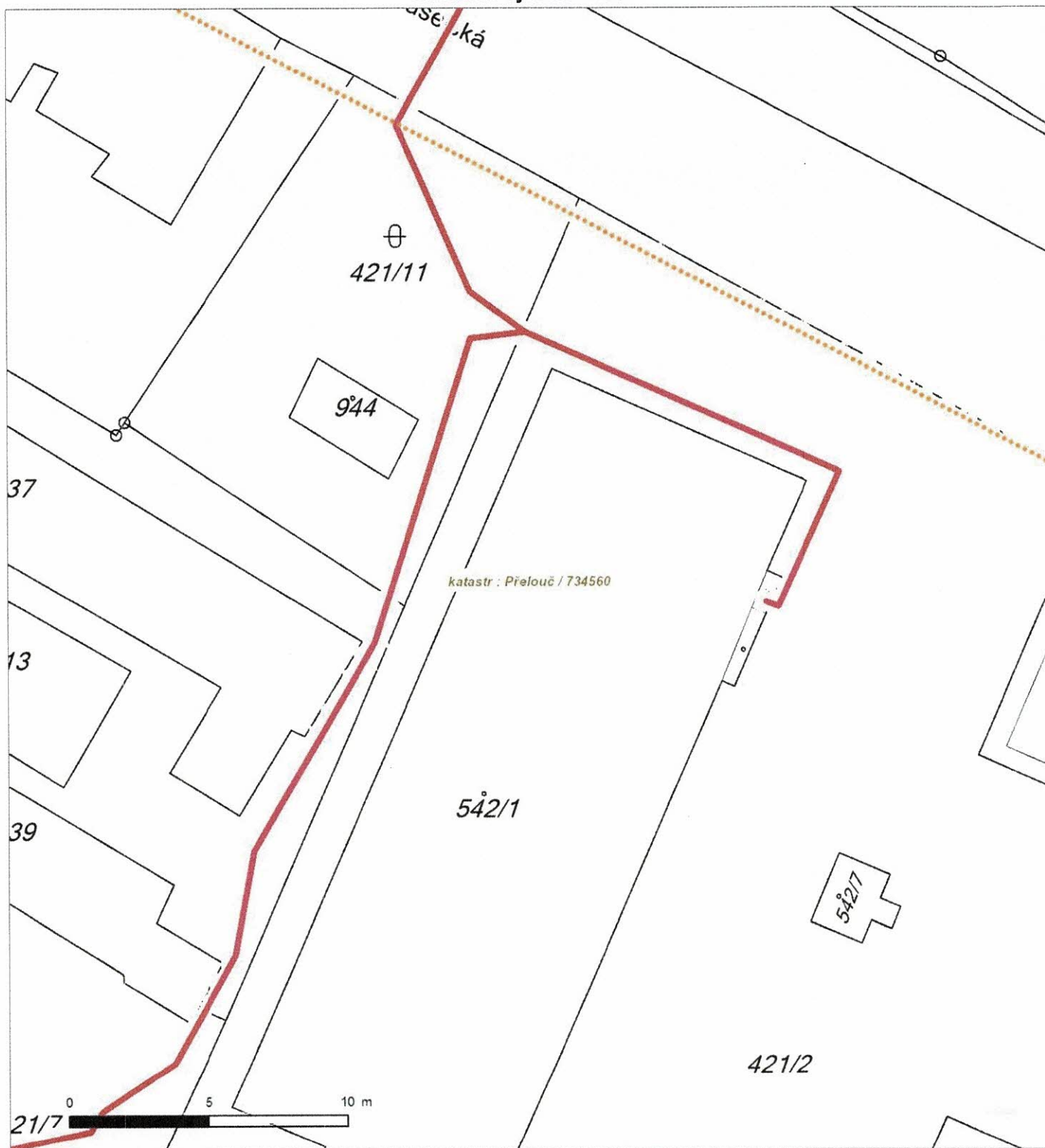


Není-li zobrazena katastrální mapa, zadejte žádost znovu. Katastrální mapa je generována prostřednictvím externí WMS služby, jejíž provoz nezajišťuje společnost ČEZ Distribuce, a. s.

Platí pouze se sdělením číslo 0100967429.

Zakreslené polohy zařízení v příloze jsou pouze informativní.

Situační výkres - list 7

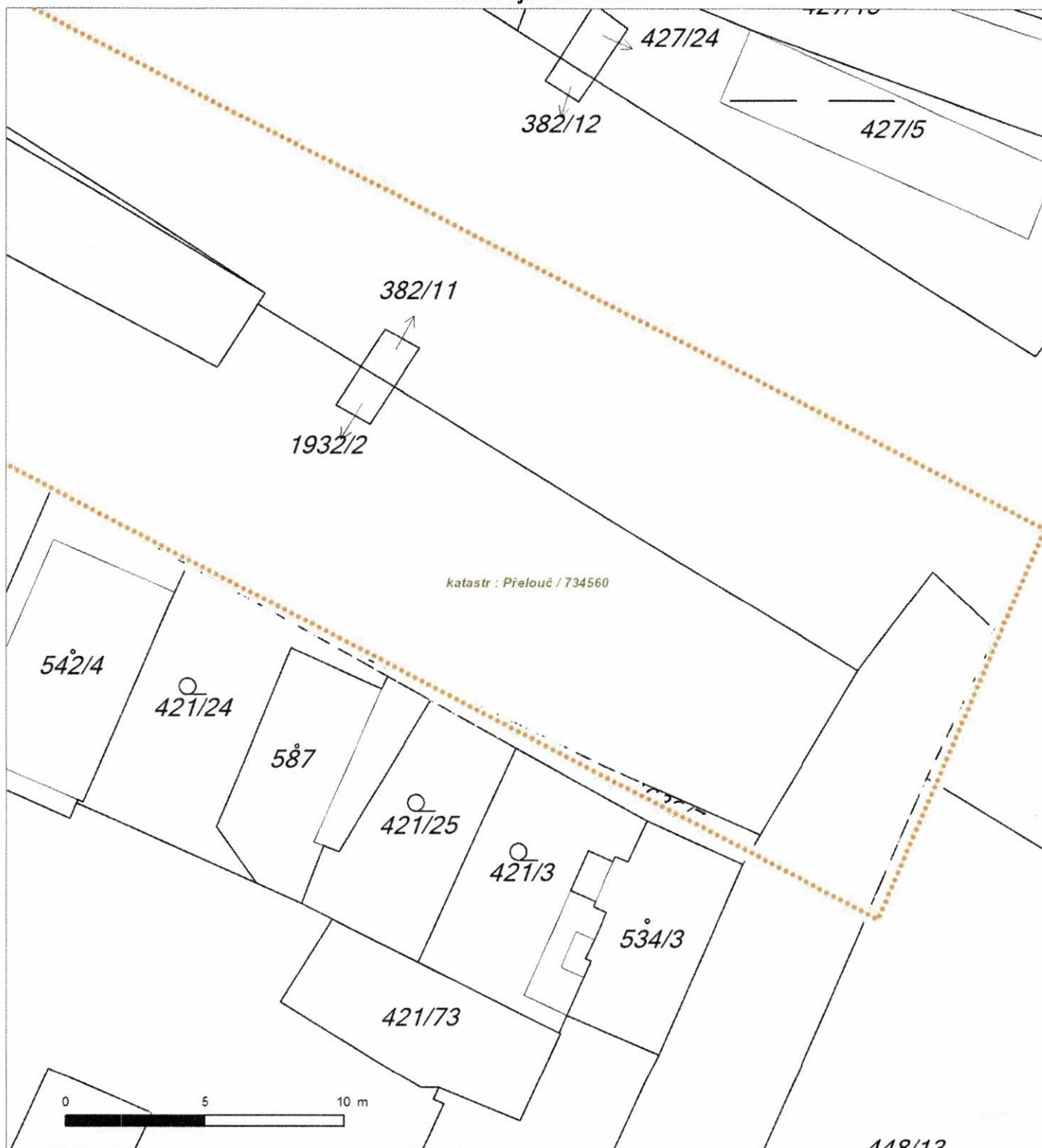


Není-li zobrazena katastrální mapa, zadejte žádost znovu. Katastrální mapa je generována prostřednictvím externí WMS služby, jejíž provoz nezajišťuje společnost ČEZ Distribuce, a. s.

Platí pouze se sdělením číslo 0100967429.

Zakreslené polohy zařízení v příloze jsou pouze informativní.

Situační výkres - list 8



Není-li zobrazena katastrální mapa, zadejte žádost znovu. Katastrální mapa je generována prostřednictvím externí WMS služby, jejíž provoz nezajišťuje společnost ČEZ Distribuce, a. s.

PODMÍNKY PRO PROVÁDĚNÍ ČINNOSTÍ V OCHRANNÝCH PÁSMECH PODZEMNÍCH VEDENÍ

Ochranné pásmo podzemních vedení elektrizační soustavy do 110 kV včetně a vedení řídicí, měřicí a zabezpečovací techniky je stanoveno v § 46, odst. (5), Zák. č. 458/2000 Sb., tj. zákona o podmínkách podnikání a o výkonu státní správy v energetických odvětvích a o změně některých zákonů (energetický zákon), ve znění pozdějších předpisů (dále jen "energetický zákon"), a činí 1 metr po obou stranách krajního kabelu kabelové trasy, nad 110 kV činí 3 metry po obou stranách krajního kabelu.

V ochranném pásmu podzemního vedení je podle § 46 odst. (8) a (10) energetického zákona zakázáno:

- a) zřizovat bez souhlasu vlastníka těchto zařízení stavby či umisťovat konstrukce a jiná podobná zařízení, jakož i uskladňovat hořlavé a výbušné látky,
- b) provádět bez souhlasu vlastníka zemní práce,
- c) provádět činnosti, které by mohly ohrozit spolehlivost a bezpečnost provozu těchto zařízení nebo ohrozit život, zdraví či majetek osob,
- d) provádět činnosti, které by znemožňovaly nebo podstatně znesnadňovaly přístup k těmto zařízením,
- e) vysazovat trvalé porosty a přejíždět vedení těžkými mechanismy.

Pokud stavba nebo stavební činnost zasahuje do ochranného pásma podzemního vedení, je třeba požádat o písemný souhlas vlastníka nebo provozovatele tohoto zařízení na základě § 46, odst. (8) a (11) energetického zákona.

V ochranných pásmech podzemních vedení je třeba dále dodržovat následující podmínky:

1. Dodavatel prací musí před zahájením prací zajistit vytýčení podzemního zařízení a prokazatelně seznámit pracovníky, jichž se to týká, s jejich polohou a upozornit na odchylky od výkresové dokumentace.
2. Výkopové práce do vzdálenosti 1 metr od osy (krajního) kabelu musí být prováděny ručně. V případě provedení sond (ručně) může být tato vzdálenost snížena na 0,5 metru.
3. Zemní práce musí být prováděny v souladu s ČSN 73 6133 Návrh a provádění zemního tělesa pozemních komunikací a při zemních pracích musí být dodrženo Nařízení vlády č. 591/2006 Sb., bližších minimálních požadavcích na bezpečnost a ochranu zdraví při práci na staveništích.
4. Místa křížení a souběhy ostatních zařízení se zařízeními energetiky musí být vyprojektovány a provedeny zejména dle ČSN 73 6005, ČSN EN 50 341-1,2, ČSN EN 50341-3-19, ČSN EN 50423-1, ČSN 33 2000-5-52 a PNE 33 3302.
5. Dodavatel prací musí oznámit příslušnému provozovateli distribuční soustavy zahájení prací minimálně 3 pracovní dny předem.
6. Při potřebě přejíždění trasy podzemních vedení vozidly nebo mechanismy je třeba po dohodě s provozovatelem provést dodatečnou ochranu proti mechanickému poškození.
7. Je zakázáno manipulovat s obnaženými kabely pod napětím. Odkryté kabely musí být za vypnutého stavu řádně vyvěšeny, chráněny proti poškození a označeny výstražnou tabulkou dle ČSN ISO 3864.
8. Před záhozem kabelové trasy musí být provozovatel kabelu vyzván ke kontrole uložení. Pokud tato organizace provádějící zemní práce neprovede, vyhrazuje si provozovatel distribuční soustavy právo nechat inkriminované místo znovu odkrýt.
9. Při záhozu musí být zemina pod kabely řádně udusána, kabely zapískovány a provedeno krytí proti mechanickému poškození.
10. Bez předchozího souhlasu je zakázáno snižovat nebo zvyšovat vrstvu zeminy nad kabelem.
11. Každé poškození zařízení provozovatele distribuční soustavy musí být okamžitě nahlášeno na Kontaktní bezplatnou linku ČEZ Distribuce 800 850 860, která je Vám k dispozici 24 hodin denně, 7 dní v týdnu.
12. Ukončení stavby musí být neprodleně ohlášeno příslušnému provoznímu útvaru.
13. **Po dokončení stavby provozovatel distribuční soustavy nesouhlasí s vyhlášením ochranného pásma nových rozvodů, které jsou budovány, protože se již jedná o práce v ochranném pásmu zařízení provozovatele distribuční soustavy. Případné opravy nebo rekonstrukce na svém zařízení nebude provozovatel distribuční soustavy provádět na výjimku z ochranného pásma nebo na základě souhlasu s činností v tomto pásmu.**

Případné nedodržení uvedených podmínek bude řešeno příslušným stavebním úřadem nebo nahlášeno Energetickému regulačnímu úřadu jako správní delikt ve smyslu příslušného ustanovení energetického zákona spočívající v porušení zákazu provádět činnosti v ochranných pásmech dle § 46 uvedeného zákona.

PODMÍNKY PRO PROVÁDĚNÍ ČINNOSTÍ V OCHRANNÝCH PÁSMECH NADZEMNÍCH VEDENÍ

Ochranné pásmo nadzemního vedení podle § 46, odst. (3), Zák. č. 458/2000 Sb., tj. zákona o podmínkách podnikání a o výkonu státní správy v energetických odvětvích a o změně některých zákonů (energetický zákon), ve znění pozdějších předpisů (dále jen "energetický zákon") je souvislý prostor vymezený svislými rovinami vedeními po obou stranách vedení ve vodorovné vzdálenosti měřené kolmo na vedení, které činí od krajního vodiče vedení na obě jeho strany:

- a) u napětí nad 1 kV a do 35 kV včetně
 - pro vodiče bez izolace 7 metrů (resp. 10 metrů u zařízení postaveného do 31. 12. 1994, vyjma lesních průseků, kde rozsah ochranného pásma i do uvedeného data činí 7 metrů),
 - pro vodiče s izolací základní 2 metry,
 - pro závěsná kabelová vedení 1 metr;
- b) u napětí nad 35 kV do 110 kV včetně
 - pro vodiče bez izolace 12 metrů (resp. 15 metrů u zařízení postaveného do 31. 12. 1994).
 - pro vodiče s izolací základní 5 metrů

Poznámka: Nadzemní vedení nízkého napětí (do 1 kV) není chráněno ochranným pásmem. Při činnostech prováděných v jeho blízkosti (práce v blízkosti) je nutné dodržet vzdálenosti dané ČSN EN 50110-1 ed. 2.

V ochranném pásmu nadzemního vedení je podle § 46 odst. (8) a (9) energetického zákona zakázáno:

1. zřizovat bez souhlasu vlastníka těchto zařízení stavby či umisťovat konstrukce a jiná podobná zařízení, jakož i uskláňovat hořlavé a výbušné látky,
2. provádět bez souhlasu vlastníka zemní práce,
3. provádět činnosti, které by mohly ohrozit spolehlivost a bezpečnost provozu těchto zařízení nebo ohrozit život, zdraví či majetek osob,
4. provádět činnosti, které by znemožňovaly nebo podstatně znesnadňovaly přístup k těmto zařízením,
5. vysazovat chmelnice a nechávat růst porosty nad výšku 3 metry.

Pokud stavba nebo stavební činnost zasahuje do ochranného pásma nadzemního vedení, je třeba požádat o písemný souhlas vlastníka nebo provozovatele tohoto zařízení na základě § 46, odst. (8) a (11) energetického zákona.

V ochranných pásmech nadzemních vedení je třeba dále dodržovat následující podmínky:

1. Při pohybu nebo pracích v blízkosti elektrického vedení vysokého napětí se nesmí osoby, předměty, prostředky nemající povahu jeřábu přiblížit k živým částem - vodičům blíže než 2 metry (dle ČSN EN 50110-1).
2. Jeřáby a jim podobná zařízení musí být umístěny tak, aby v kterékoli poloze byly všechny jejich části mimo ochranné pásmo vedení, a musí být zamezeno vymrštění lana.
3. Je zakázáno stavět budovy nebo jiné objekty v ochranných pásmech nadzemních vedení vysokého napětí.
4. Je zakázáno, provádět veškeré pozemní práce, při kterých by byla narušena stabilita podpěrných bodů - sloupů nebo stožárů.
5. Je zakázáno upevňovat antény, reklamy, ukazatele apod. pod, přes nebo přímo na stožáry elektrického vedení.
6. Dodavatel prací musí prokazatelně seznámit své pracovníky, jichž se to týká s ČSN EN 50110-1.
7. Pokud není možné dodržet body č. 1 až 4, je možné požádat příslušný provozní útvar provozovatele distribuční soustavy o další řešení (zajištění odborného dohledu pracovníka s elektrotechnickou kvalifikací dle Vyhlášky č. 50/1978 Sb., vypnutí a zajištění zařízení, zaizolování živých částí apod.), pokud nejsou tyto podmínky již součástí jiného vyjádření ke konkrétní stavbě.
8. V případě požadavku na vypnutí zařízení po nezbytnou dobu provádění prací je nutné požádat minimálně 2 měsíce před požadovaným termínem. V případě vedení nízkého napětí je možné též požádat o zaizolování částí vedení.

Případné nedodržení uvedených podmínek bude řešeno příslušným stavebním úřadem nebo nahlášeno Energetickému regulačnímu úřadu jako správní delikt ve smyslu příslušného ustanovení energetického zákona, spočívající v porušení zákazu provádět činnosti v ochranných pásmech dle § 46 uvedeného zákona.



PODMÍNKY PRO PROVÁDĚNÍ ČINNOSTÍ V OCHRANNÝCH PÁSMECH ELEKTRICKÝCH STANIC

Ochranné pásmo elektrické stanice je stanoveno v § 46, odst. (6), Zák. č. 458/2000 Sb., tj. zákona o podmínkách podnikání a o výkonu státní správy v energetických odvětvích a o změně některých zákonů (energetický zákon), ve znění pozdějších předpisů (dále jen "energetický zákon") a je vymezeno svislými rovinami vedenými ve vodorovné vzdálenosti:

- a) u venkovních el. stanic a dále stanic s napětím větším než 52 kV v budovách 20 metrů od oplocení nebo od vnějšího líce obvodového zdiva,
- b) u stožárových elektrických stanic a věžových stanic s venkovním přívodem s převodem napětí z úrovně nad 1 kV a menší než 52 kV na úroveň nízkého napětí 7 m od vnější hrany půdorysu stanice ve všech směrech,
- c) u kompaktních a zděných el. stanic s převodem napětí z úrovně nad 1 kV a menší než 52 kV na úroveň nízkého napětí 2 metry od vnějšího pláště stanice ve všech směrech,
- d) u vestavěných el. stanic 1 metr od obestavění.

V ochranném pásmu elektrické stanice je podle § 46 odst. (8) a (10) energetického zákona zakázáno:

1. zřizovat bez souhlasu vlastníka těchto zařízení stavby či umisťovat konstrukce a jiná podobná zařízení, jakož i uskladňovat hořlavé a výbušné látky,
2. provádět bez souhlasu vlastníka zemní práce,
3. provádět činnosti, které by mohly ohrozit spolehlivost a bezpečnost provozu těchto zařízení nebo ohrozit život, zdraví či majetek osob,
4. provádět činnosti, které by znemožňovaly nebo podstatně znesnadňovaly přístup k těmto zařízením.

Pokud stavba nebo stavební činnost zasahuje do ochranného pásma elektrické stanice, je třeba požádat o písemný souhlas vlastníka nebo provozovatele tohoto zařízení na základě § 46, odst. (8) a (11) energetického zákona.

V ochranném pásmu elektrické stanice je dále zakázáno provádět činnosti, které by mohly mít za následek ohrožení bezpečnosti a spolehlivosti provozu stanice nebo zmenšující či podstatně znesnadňující její obsluhu a údržbu a to zejména:

5. provádět výkopové práce ohrožující zaústění podzemních vedení vysokého a nízkého napětí nebo stabilitu stavební části el. stanice (viz podmínky pro činnosti v ochranných pásmech podzemního vedení),
6. skladovat či umisťovat předměty bránící přístupu do elektrické stanice nebo k rozvaděčům vysokého nebo nízkého napětí,
7. umisťovat antény, reklamy, ukazatele apod.,
8. zřizovat oplocení, které by znemožnilo obsluhu el. stanice.

Případné nedodržení uvedených podmínek bude řešeno příslušným stavebním úřadem nebo nahlášeno Energetickému regulačnímu úřadu jako správní delikt ve smyslu příslušného ustanovení energetického zákona spočívající v porušení zákazu provádět činnosti v ochranných pásmech dle § 46 uvedeného zákona.



ŽADATEL
DI PROJEKT s.r.o.

NAŠE ZNAČKA
0200789923

VYŘIZUJE / LINKA
841 842 843

VYŘÍZENO DNE
08.08.2018

Sdělení o existenci komunikačního vedení společnosti Telco Pro Services, a. s.

Název akce: **Parkoviště a zastávky BUS ul. Jaselská, Přelouč**

Účel: **Informativní**

Vážený zákazníku,
dovolujeme si reagovat na Vaši žádost číslo 0200789923 ze dne 08.08.2018, která se týkala sdělení o existenci komunikačního zařízení na Vámi určeném zájmovém území.

Dle vědomí společnosti Telco Pro Services, a. s., se na Vámi vymezeném zájmovém území:
nenachází komunikační zařízení v majetku společnosti Telco Pro Services, a. s.

Zároveň si Vás dovoluujeme upozornit, že není vyloučeno, že se ve Vámi vymezeném zájmovém území nachází jiné zařízení, které není v majetku společnosti Telco Pro Services, a. s.

Toto sdělení je platné do 08.08.2019.

V souvislosti s výše uvedeným si Vás dovoluujeme upozornit, že sdělení o existenci či neexistenci sítí představuje skutečnosti tvořící obchodní tajemství společnosti Telco Pro Services, a. s. Poskytnuté informace jsou dále také důvěrnými informacemi společnosti Telco Pro Services, a. s. Z výše uvedených důvodů si Vás proto společnost Telco Pro Services, a. s., dovoluje upozornit, že s poskytnutými informacemi je potřeba nakládat dle platných právních předpisů, v opačném případě se vystavujete postihu ve smyslu platné právní úpravy. V této souvislosti si Vás dovoluujeme rovněž upozornit, že požadované informace nesmí být předány, sděleny, využity, zpřístupněny, či jiným způsobem postoupeny na jakoukoli třetí osobu bez předchozího prokazatelného souhlasu společnosti Telco Pro Services, a. s. Informace o existenci sítí mohou být využity pouze pro účel, pro který byly vyžádány.

S pozdravem



Telco Pro Services, a. s.
Duhová 1531/3
140 00 Praha 4
IČ: 291 48 278
(16)

Jiří Cimpel

Telco Pro Services, a. s.

Přílohy

Situační výkres zájmového území

Telco Pro Services, a. s.

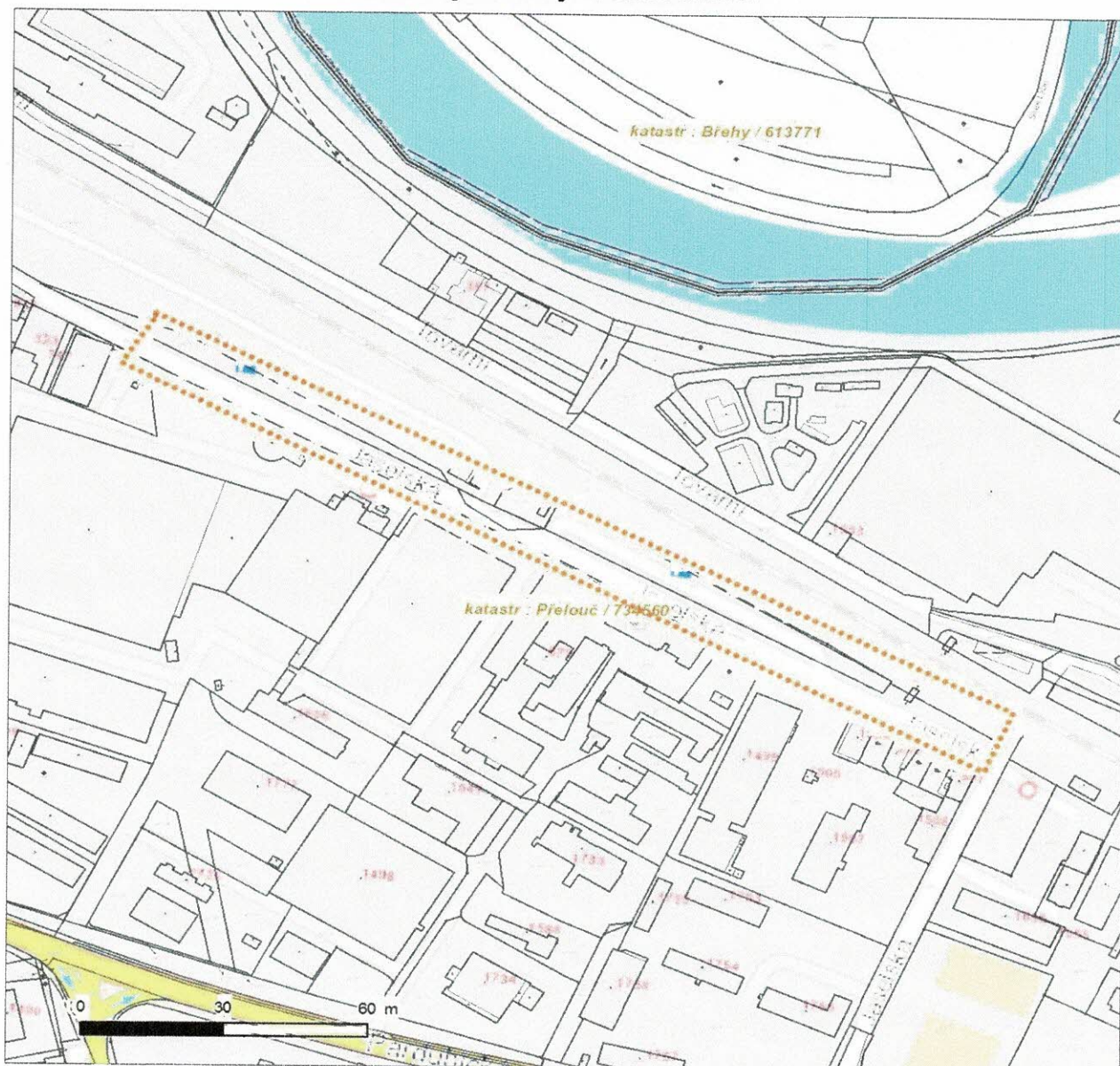
Duhová 1531/3, 140 00 Praha 4 | tel.: 841 842 843 | IČ: 29148278, DIČ: CZ29148278
e-mail: servicedesk@cez.cz, www.cez.cz/tps | zapsána v obchodním rejstříku vedeném
Městským soudem v Praze, oddíl B, vložka 18830



Platí pouze se sdělením číslo 0200789923.

Zakreslené polohy zařízení v příloze jsou pouze informativní.

Situační výkres zájmového území



LEGENDA

- | | | | |
|-----------|---------------------------|-----------|-----------------------------|
| — — — — — | Nadzemní optické vedení | — — — — — | Radioreléový spoj vzduch |
| ————— | Podzemní optické vedení | | Zájmové území |
| - - - - - | Nadzemní metalické vedení | ————— | Hranice katastrálního území |
| ————— | Podzemní metalické vedení | | |

TECHNICKÉ SLUŽBY MĚSTA PŘELOUČE

Choceňská 1771, 535 01 Přelouč, IČO 69170754, tel. 466/ 672 527

DI Projekt s.r.o.
Dvořákovo nábřeží 1622
539 01 Hlinsko

odesláno emailem 13.8.2018

Váš dopis zn./ze dne
J. Daníček/08.08.2018
tel. 735 023 327
e-mail: diprojekt@seznam.cz

Vyřizuje
p. Němec - 733 534 322

V Přelouči
13. 8. 2018

Věc : Vyjádření k existenci podzemního zařízení – veřejné osvětlení (dále jen „VO“) pro stavební řízení:

Akce: „Parkoviště a zastávky BUS ul. Jaselská, Přelouč“

Vracíme Vám potvrzenou situaci s vyznačeným zájmovým územím, s orientačním zákresem podzemního kabelového rozvodu „VO“ a potvrzenou kopii z pasportu. Při realizaci prací dojde ke styku se stávajícím podzemním kabelovým rozvodem nn sítě VO v majetku města Přelouče, jehož jsme pověřeni správou a údržbou.

Zodpovědné osoby, které se budou podílet na realizaci akce, jsou povinny učinit následující opatření :

- před zahájením stavebních prací nás formou objednávky požádat o přesné **vytyčení** trasy podzemního vedení VO a oznámit termín zahájení stavebních prací (p. Němec - tel. 733 534322 – provozní technik)
- v místě předpokládaného kontaktu **ověřit** přesnou polohu kabelového vedení ručně kopanými sondami
- v případě kolize zemních prací s podzemním, či nadzemním zařízením v naší správě (stožáry VO, rozvaděče apod.) zajistit demontáž, odborné zajištění rozvodů a opětovnou montáž zařízení. Každý zásah do stávajícího zařízení konzultovat se zástupcem Technických služeb města Přelouče.
- před záhozem příp. obnaženého a ochráněného zařízení **je nutné přizvat** ke kontrole a protokolárnímu předání – v zastoupení za Technických služeb města Přelouče (p. Holec - tel. 724 800 646), **pokud tak nebude učiněno nedojde k převzetí stavby**
- zásyp obnaženého kabelového vedení provést pískem vrstvou tl. 20 cm a uložit plastovou výstražnou fólii
- **konečné povrchové úpravy** předat zástupci TS ve smyslu podmínek stanovených ve Stavebním povolení, resp. v rozhodnutí o zvláštním užívání pozemku ve vlastnictví města Přelouče.

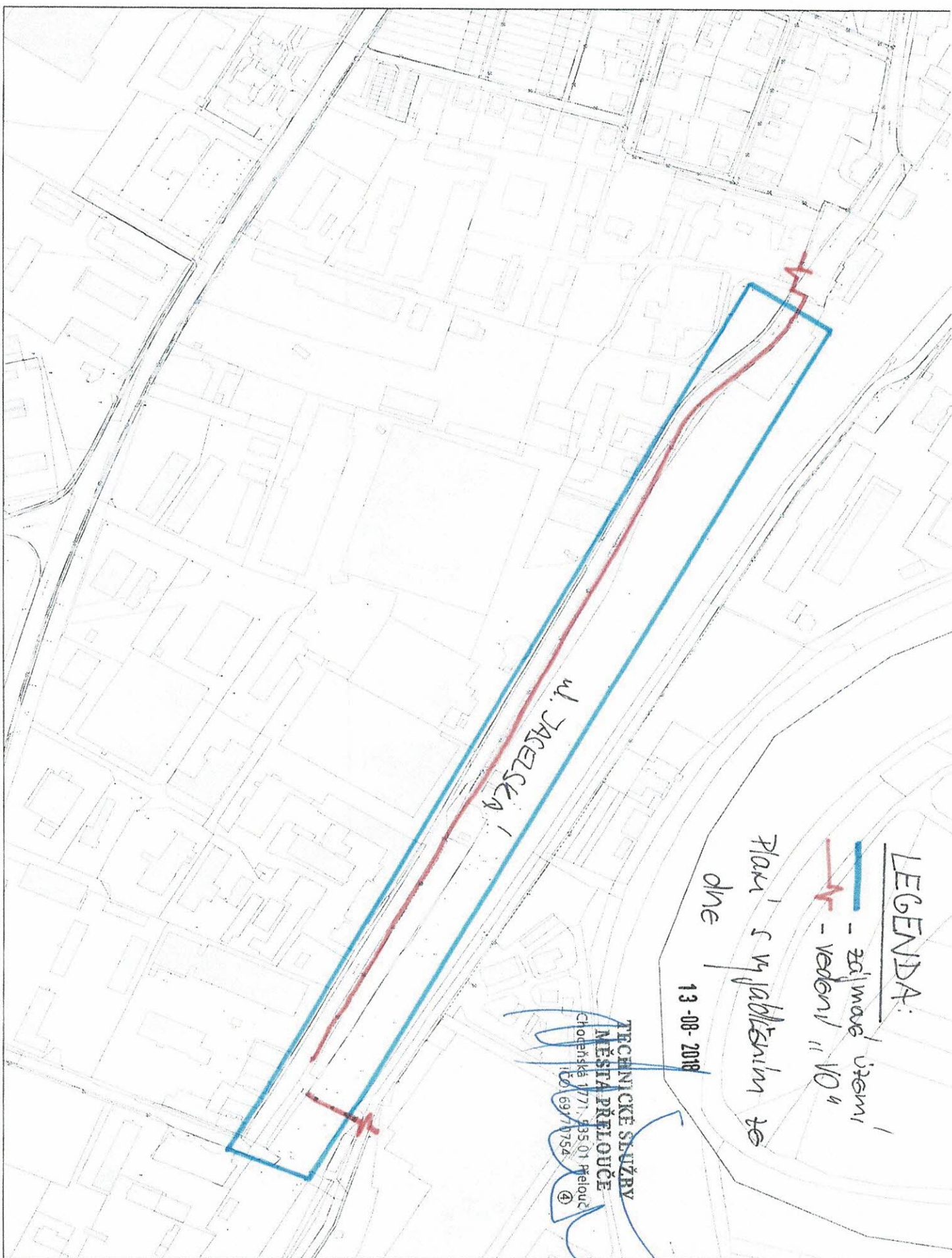
Platnost tohoto vyjádření je 12 měsíců ode dne vydání a to jen pro dokumentaci potvrzenou správcem zařízení a pro území v ní vyznačené.

S pozdravem

Vlastimil Němec

**TECHNICKÉ SLUŽBY
MĚSTA PŘELOUČE**

Choceňská 1771, 535 01 Přelouč
IČO: 69170754



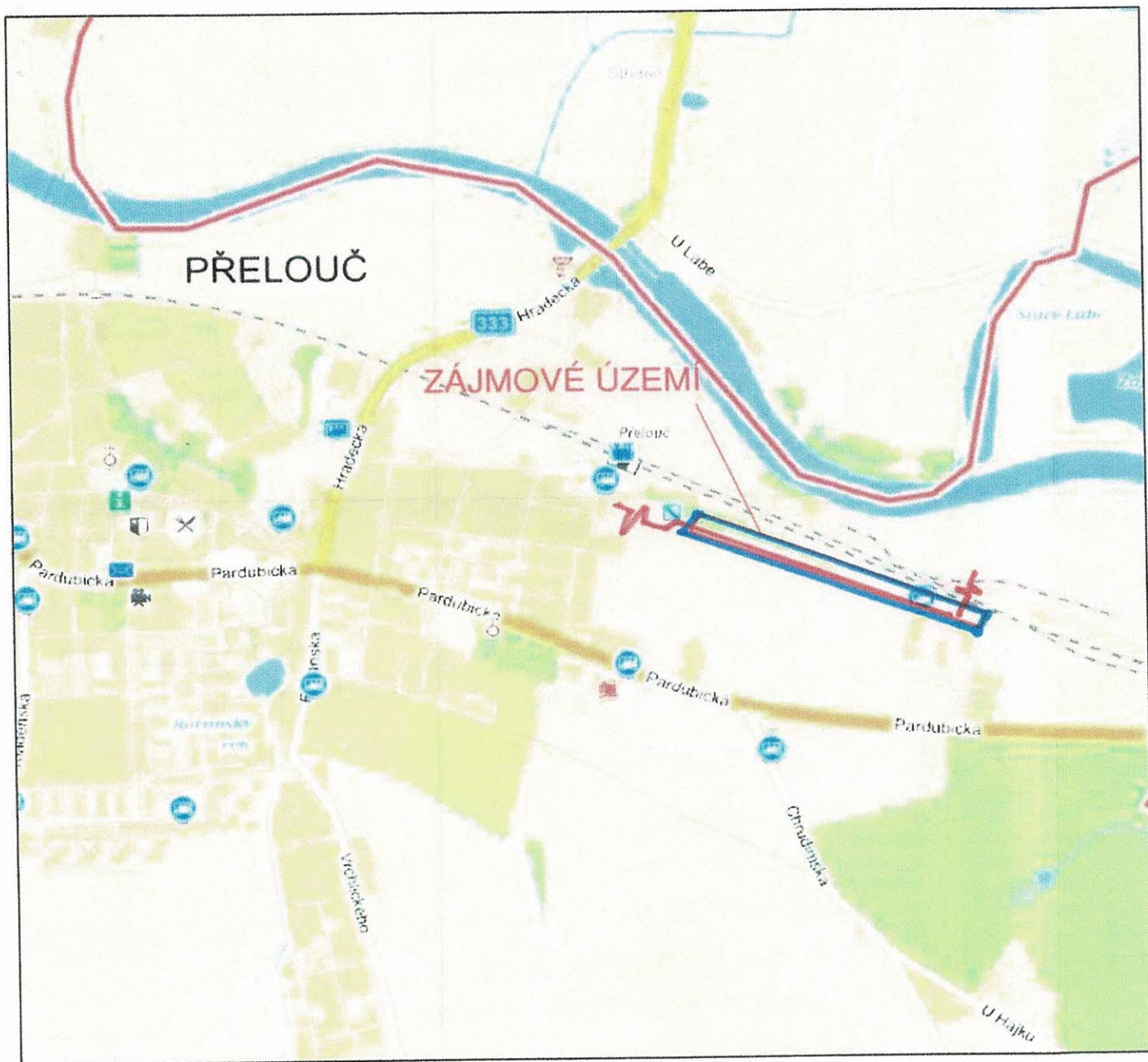
LEGENDA:

— - zájmové území
— - vedení "V"

Plán s vyjádřením ze
dne

13-08-2018

TECHNICKÉ SLUŽBY
MĚSTA PŘELOUCĚ
Chopovská 1771, 935 01 Přełouč
tel. 697 0754
④



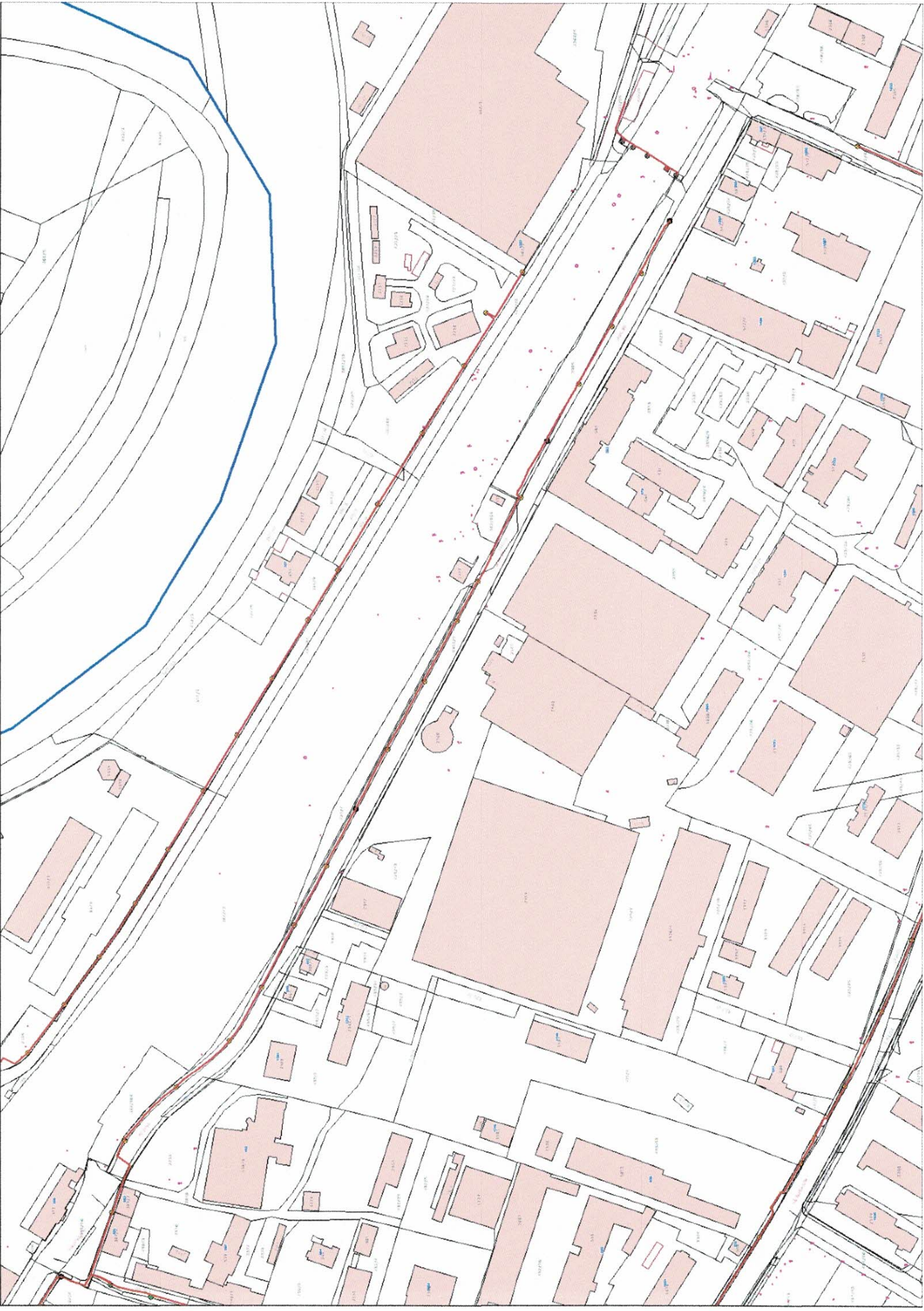
Mapka zájmového území na akci:
Parkoviště a zastávky BUS ul. Jaselská, Přelouč

LEGENDA:

- - zájmové území
- V— - vedení "VO"

Plán s vyjádřením ze dne 13-08-2018

TECHNICKÉ SLUŽBY
MĚSTA PŘELOUČ
Chocenská 1771/535 0 Přelouč
ICO: 68170754 ④





DI PROJEKT s.r.o. p. Daniček
Dvořákovo nábreží 1622
539 01 Hlinsko

- Přelouč – parkoviště a
zastávky BUS ul. Jaselská

naše značka
HM/18/V-K/214-91

vyřizuje
Mgr. Havrda Matěj DiS.

Přelouč
Trstenická 1490

Datum
23.08.2018

**věc: Žádost o vyjádření pro akci „Přelouč – parkoviště a zastávky BUS ul. Jaselská“
v zájmovém území - viz. přiložená situace a ověření sítí ve správě VAK
Pardubice a.s. středisko Přelouč a zaslání podmínek pro křížení s veřejným
vodovodem, kanalizací a jednotlivými přípojkami**

- vyjádření

V zájmovém území - viz. Vámi přiložená situace se nachází zásobní vodovodní řad LTH 150 – viz. přiložený orientační zákres – nutno vytyčit. Součástí tohoto vodovodního řadu jsou jednotlivé armatury (sekční šoupata, hydranty...) a stávající vodovodní přípojky rPE 32, které nejsou součástí zákresu – nutno vytyčit. Vodovodní řad se nachází v kraji asfaltové komunikace – nutno vytyčit stávající vod. přípojky v zájmovém prostoru.

V zájmovém prostoru se rovněž nachází výtlačný kanalizační řad PE 125 – viz. přiložený orientační zákres – nutno vytyčit, který vede z PSOV Jaselská, do které je přiveden gravitační kanalizační řad z firmy Kiekert.

Stávající kanalizační řad v dané lokalitě umístěný v parkovišti není v majetku, ani správě Vak a.s. stř. Přelouč.

Odvodnění parkoviště – nové uliční vpusti nebudou osazeny do kanalizace v majetku a správě Vak a.s. stř. Přelouč, ani do přívodního řadu kanalizace Kiekert, která je zaústěna do PSOV.

Vodovody a kanalizace a.s. stř. Přelouč souhlasí se zmíněnou akcí, výhradně však za splnění dalších následujících podmínek a požadavků Vak Pardubice a.s. středisko Přelouč:

Podmínky pro křížení s veřejným vodovodem a kanalizací:

- stavebník 25 dní před zahájením stavby požádá VaK Pardubice a.s. středisko Přelouč o **vytvření trasy vodovodu a kanalizace, včetně jednotlivých přípojek a armatur**
- při případném protlaku pod komunikací dojde k ruční výkopové sondě na odkrytí vodovodního a tlakového kanalizačního řadu – provede investor
- v zájmovém území jsou stávající armatury, které v případě krátkého souběhu či křížení budou vyměněny za nové, případně opraveny, proto je nutno koordinovat případnou výměnu s Vak a.s. stř. Přelouč
- v případě nutnosti provede investor na vlastní náklady sondy k odhalení vodovodního a kanalizačního řadu a přípojek – dle pokynů Vak a.s. stř. Přelouč
- ochranné pásmo vodovodního a kanalizačního řadu je 1.5m – 3.0m od hrany potrubí na obě strany
 - viz. zákon o vodovodech a kanalizacích Sb. zákonů č. 274/2001, hlava VI, § 23. – platí i pro jednotlivé přípojky

TELEFON
724345420

FAX
466959113

E-MAIL
matej.havrda
@vakpce.cz

BANKOVNÍ SPOJENÍ
GE CB Pardubice a.s.
39206 – 524 / 0600

IČO
601 08 631
OR KS HK oddíl B, vložka 999

DIČ
CZ - 601 08 631

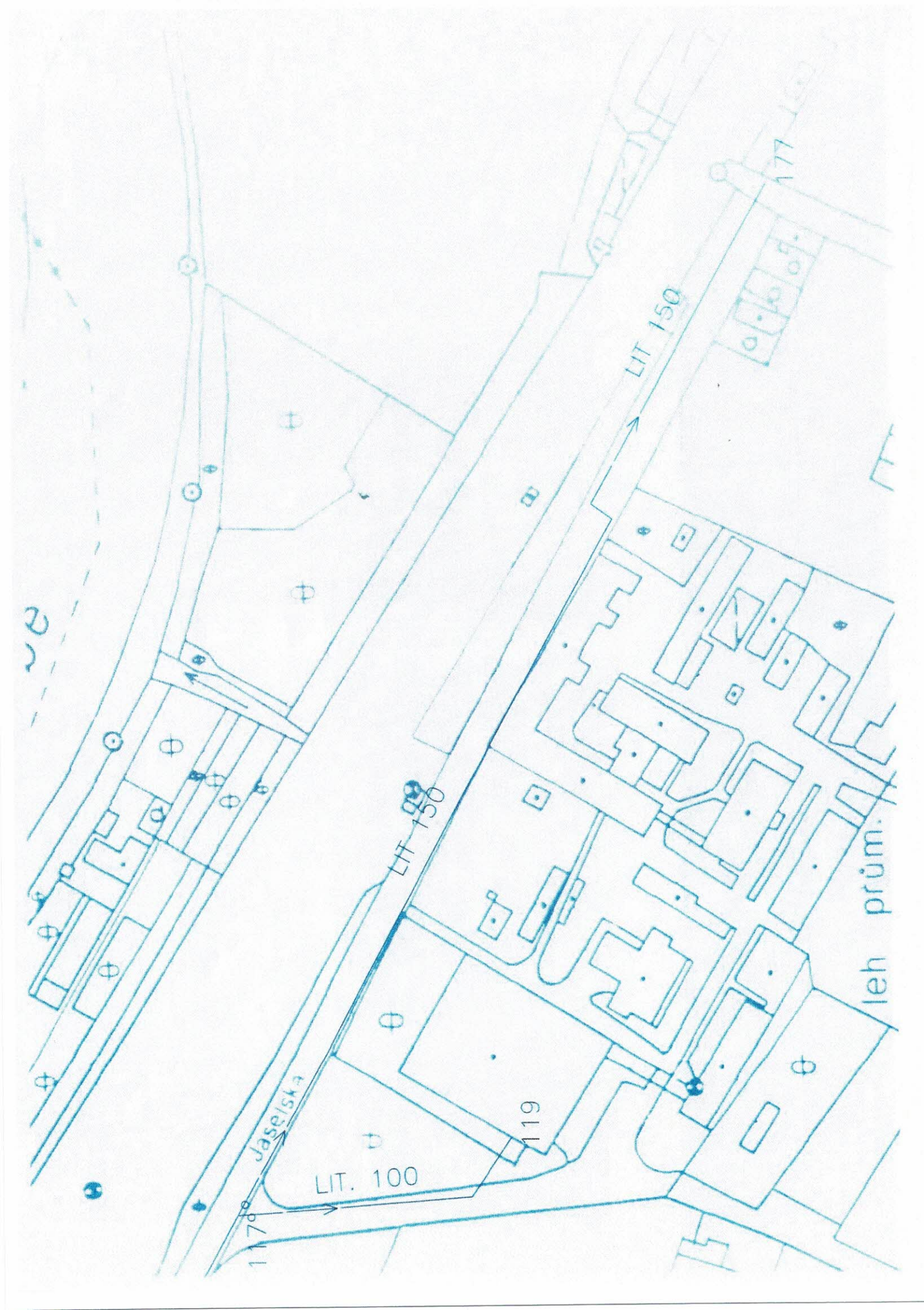


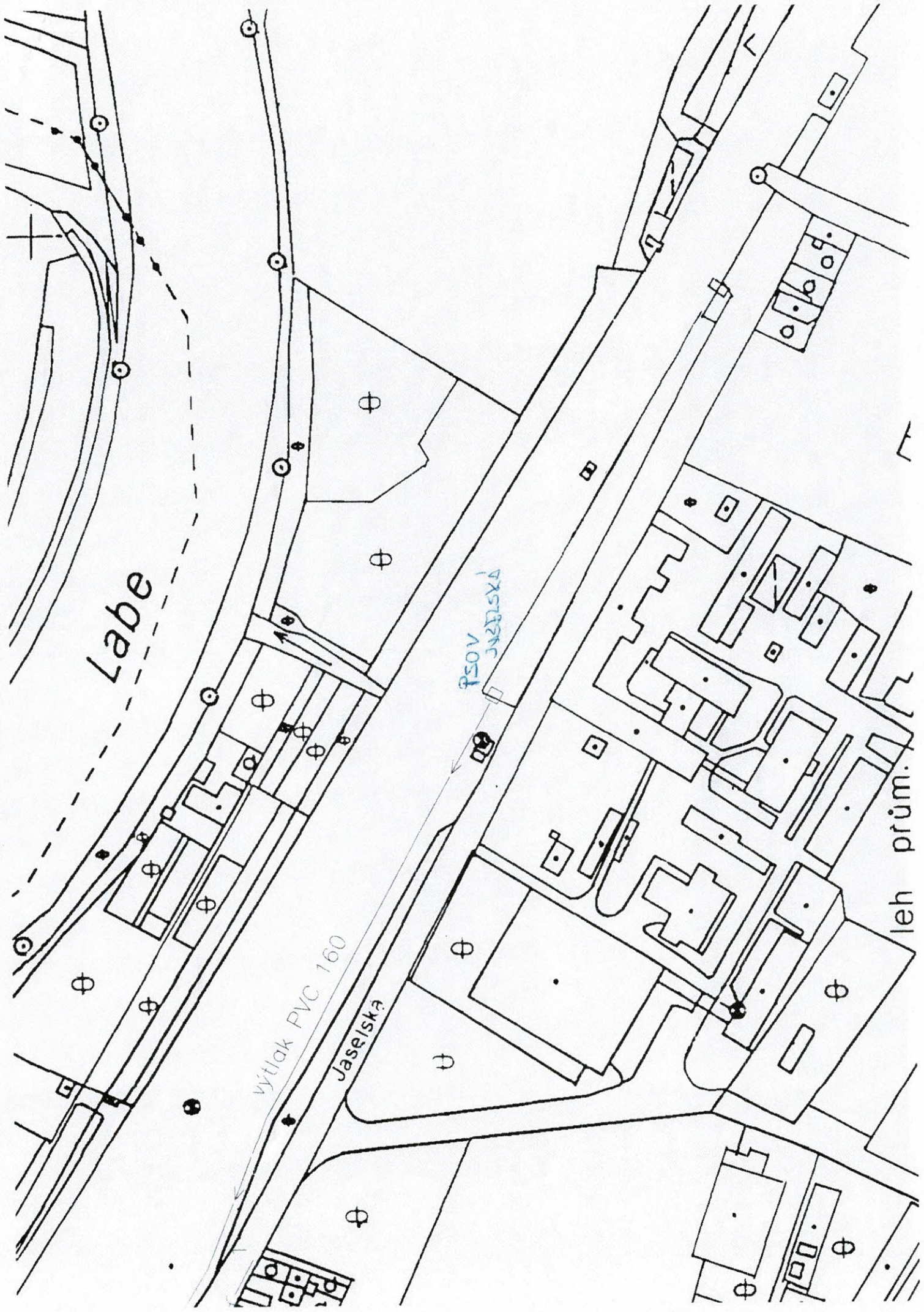
- v tomto ochranném pásmu nesmí vést žádné jiné sítě
- Vak a.s. stř. Přelouč provede výměnu jednotlivých armatur ve vlastní správě, proto je nutno nás informovat v dostatečně velkém časovém předstihu o počátku stavebních prací
- poloha potrubí a souvisejících zařízení bude vyznačena přímo na staveništi, vyznačení bude udržováno v nezměněném a viditelném stavu
- ve vzdálenosti 1.5m od okraje vodovodní a kanál. sítě se nesmí provádět žádné výkopové práce pomocí těžké mechanizace, ani zde nesmí vést žádné ostatní sítě technického vybavení, případná křížení a souběh budou nejprve konzultována s odpovědným pracovníkem Vak a.s. středisko Přelouč
- v nutném souběhu a křížení již stávajících sítí, kde není možno dodržet ochranné pásmo vodovodu a kanalizace je nutno dodržet ČSN 73 6005 Prostorové uspořádání sítí technického vybavení
 - toto je však nutné vždy nejprve projednat s odp. osobou Vak a.s. stř. Přelouč
- v území min. 1.5m od okrajů poklopů vodovodních a kanalizačních armatur nesmí být použito žádných mechanizačních prostředků
- v případě hloubení hlubšího jak 0.5m nesmí být v pásmu min. 1.5m od okrajů vodovodního a kanalizačního potrubí použito žádných mechanizačních prostředků
- během stavby nesmí dojít k omezení přístupu ani příjezdu k vodovodnímu a kanál. rozvodu a zařízení, jehož provozuschopnost nesmí být stavbou ohrožena
- stavební materiál nebude ukládán v okolí trasy našeho zařízení
- termín zahájení stavby bude oznámen min. 20 dní předem na VaK a.s. středisko Přelouč
- při případném protlaku bude vždy přítomen odp. pracovník Vak a.s. stř. Přelouč
- stavebník prokazatelně seznámí pracovníky provádějící zemní práce s vytyčenou trasou vodovodu a kanalizace a přípojek a s podmínkami práce v jejich blízkosti
- v případě odkrytí našeho zařízení požadujeme přizvat našeho pracovníka ke kontrole a k odsouhlasení postupu dalších prací
- při poškození potrubí je zodpovědná osoba nebo organizace povinná neprodleně oznámit tuto skutečnost VaK Pardubice a.s. středisko Přelouč
- dojde-li k poškození našeho zařízení, budou veškeré práce spojené s jeho opravou hrazeny investorem
- platnost vyjádření do 04/2019

Mgr. Havrda Matěj DiS.

ved. střediska Přelouč

VODOVODY A KANALIZACE
PARDUBICE
Teplého 2014, 530 02 Pardubice
IČ: 60 10 86 31 DIČ: CZ 601 08 631
OR KS HK, oddíl B, vložka 999
-11-





Labe

výtlak PVC 160

Jaselská

Pšov
Jaselská

leh prům.



Správa železniční dopravní cesty

Správa železniční dopravní cesty, státní organizace

Oblastní ředitelství Hradec Králové

U Fotochemy 259/1

501 01 HRADEC KRÁLOVÉ

č.j.: 23920/2018 - SŽDC-OR HKR-NT

Vyřizuje: Ing. Šárka Teplá

Telefon: 972 342 076

E-mail: tepl@szdc.cz

Datum: 7. 9. 2018

DI projekt s.r.o.

Chelčického 686

533 51 Pardubice

K č.
22666/2018

Souhrnné stanovisko Správy železniční dopravní cesty, státní organizace k existenci sítí

Na základě předložené žádosti a dokumentace stavby vydává Správa železniční dopravní cesty, státní organizace, Oblastní ředitelství Hradec Králové (dále jen „OR HKR“) toto

Souhrnné stanovisko k existenci sítí pro stavbu:

Název stavby: Parkoviště a zastávky BUS ul. Jaselská, Přelouč

Místo stavby: k. ú. Přelouč

Trat': Česká Třebová - Praha žkm 318,330 - 318,500; vlevo

TÚDÚ: 1501K3 - žst. Přelouč - (kol. 1-11)

Žadatel: Město Přelouč, Masarykovo nám. 25, 535 33

Investor: DI projekt s.r.o., Chelčického 686, 533 51, Pardubice

V území dotčeném stavbou se **nachází** podzemní vedení SŽDC ve správě OR HKR a ČD Telematika a.s. :

- 1) V zájmovém území jsou vedeny trasy kabelů SŽDC ve správě ČD Telematika, a.s. (DK2, TKK8, TK25XN0,8, DK26, MK, DOK) ČD Telematika, a.s. zaslala samostatné stanovisko žadateli.
- 2) V zájmovém území se nacházejí sítě ve správě OR HKR _ SEE - viz přílohy. Polohy kabelových tras jsou zakresleny pouze informativně. Přesnou polohu je nutno určit vytýčením. Vytýčení kabelových tras zajistí a podmínky prací v ochranném pásmu kabelového vedení a způsob ochrany kabelů sdělí p. Jaroslav Novotný tel.: 724 005 613 příp. p. Miloš Hledík tel.: 702 021 559. Zařízení ve správě SEE se stavbou nesmí poškodit. Zemní práce nesmí být prováděny v ochranném pásmu kabelového vedení (tj. v blízkosti menší než 1 m). V případě menší vzdálenosti požadujeme dozor pracovníka SEE.

Toto souhrnné stanovisko k existenci sítí je vydáno pouze pro účely zpracování projektové dokumentace a nelze ho použít pro žádný typ řízení u místně příslušného stavebního úřadu ani k realizaci stavby!

Pro další řízení požadujeme předložit projekt, který bude zpracován dle následujících požadavků:


- 1) Stavbou nesmí být nepříznivě ovlivněny drážní objekty a zařízení ve správě SŽDC.
- 2) Stavba je umístěna v oblasti s výskytem bludných proudů. Podzemní části stavby musí být navrženy z materiálů nepodléhajících korozi nebo musí být chráněny proti korozivním účinkům bludných proudů.
- 3) Stavba bude navržena tak, aby ani v budoucnu nedošlo k porušení funkce objektu vlivem provozu dráhy.
- 4) Při zpracování projektové dokumentace musí být dodržena vyhláška č. 177/1995 Sb. stavební a technický řád drah v platném znění.

5) Projekt pro další řízení musí obsahovat:

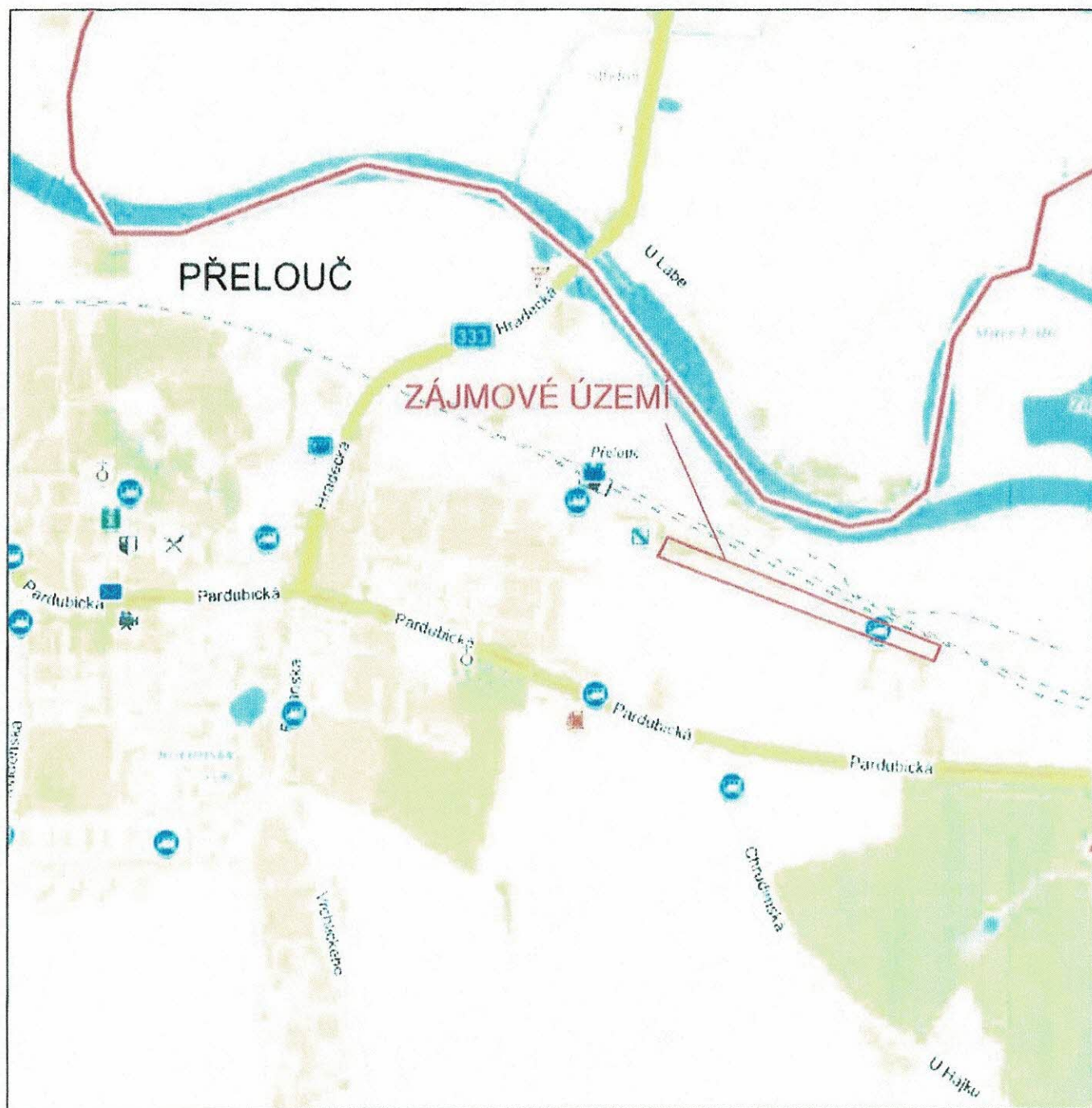
- situaci v M1 :1000 (500) s výrazným zakreslením projednávané stavby, dále se zakreslením výše uvedených sítí ve správě SŽDC, osy krajní koleje dráhy, vyznačením směru kilometráže trati a s udáním kilometrické polohy stavby vůči trati, hranic pozemků a jejich parcelní čísla,
- příčný řez v místě největšího přiblížení k ose koleje při souběhu v M 1:100/200 se zakreslením hranic drážního pozemku a s uvedením vzdálenosti stavby o osy krajní koleje,
- technickou zprávu,

Toto souhrnné stanovisko se týká předmětné stavby pouze v rozsahu předložené dokumentace stavby s platností **2 let** od data vydání tohoto souhrnného stanoviska.

Přílohy: ověřená situace
zákres sítí SEE


Ing. Jiří Vencel
náměstek ředitele pro techniku
Oblastního ředitelství Hradec Králové

Správa železniční dopravní cesty,
státní organizace
Oblastní ředitelství Hradec Králové
U Fotochemy 259, 501 01 Hradec Králové
IČ: 70994234, DIČ: CZ70994234
(14)



Mapka zájmového území na akci:
Parkoviště a zastávky BUS ul. Jaselská, Přebouč

čj. 23920/2018-S20C0P24K-NT
T.W./

Správa železniční dopravní cesty
 státní organizace
 Oblastní ředitelství Hradec Králové
 U Fotochemy 259, 501 01 Hradec Králové
 IČ: 70994234, DIČ: CZ70994234
 (14)

LEGENDA: VIZ VÝKR Č 5

1

ODPOV. PROJEKTANT STAVBY	ING. TOJT		STATNÍ ÚSTAV DOPRAVNÍHO PROJEKTOVÁNÍ 	
ODPOV. PROJ. OBJEKTU SOUBORU	ING. JOŠKA			
NAVRHL. VYPRACOVAL	ING. JOŠKA			
KRESLIL. PSAI	SUDOVÁ, TOMEK			
PŘEZKOUSEL	TECH. POSOUĐIL			
KNYS.ŘED.ČESKÝ VÝCHOĐ.ČESKÝ	DNV. KOL. IN. FAKT. URČICE	MNV. ZABOŘ. REČAN. PŘELOUČ		
INVESTOR: ENERGOINVEST PRAHA	ÚČEL: JP			
PŘELOUČ - ZABOŘÍ n. L. ochrana sděl. a zab. zařízení před vlivy ECHVA PŘELOUČ - ZABOŘÍ n. L. obj. č. 63. NÁPAJECÍ KABEL 6kV, 75Hz			STŘEDISKO 10 NÁČELNÍK: ING. ŠPAČEK	
			DATUM: 1978	
			FORMÁT: 10 x A4	
			Č. ZAKÁZKY: 0140835214021810	
			Č. ARCH.: 47-76587	
SITUACE km 320,1 - 318,5			ČÁST DOK: D	MĚR: 1:1000 Č. VÝK: 18

Konec vymezení DK a TKK
ve spojení „C“ č. 1804

1804 ≡ 1804

cesta

DK + TKK

6kV

427/21

Volný
terén

382/1

kabely SZD Kolín

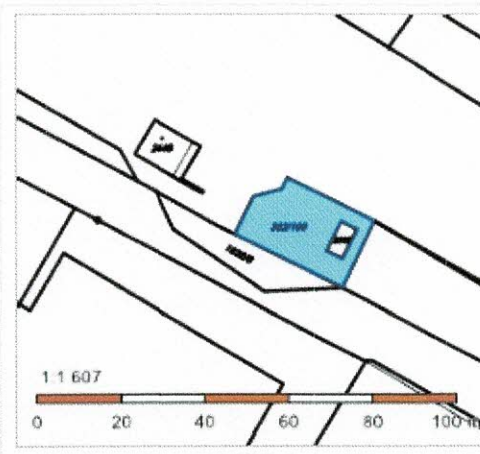
318/5

1932

SEZNAM DOTČENÝCH POZEMKŮ

Informace o pozemku

Parcelní číslo:	382/109
Obec:	Přelouč [575500]
Katastrální území:	Přelouč [734560]
Číslo LV:	10010
Výměra [m ²]:	437
Typ parcely:	Parcela katastru nemovitostí
Mapový list:	DKM
Určení výměry:	Ze souřadnic v S-JTSK
Způsob využití:	dráha
Druh pozemku:	ostatní plocha



Vlastníci, jiní oprávnění

Vlastnické právo

Podíl

Město Přelouč, Československé armády 1665, 53501 Přelouč

Způsob ochrany nemovitosti

Nejsou evidovány žádné způsoby ochrany.

Seznam BPEJ

Parcela nemá evidované BPEJ.

Omezení vlastnického práva

Typ

Věcné břemeno (podle listiny)

Jiné zápisy

Nejsou evidovány žádné jiné zápisy.

Řízení, v rámci kterých byl k nemovitosti zapsán cenový údaj

Více informací k cenovým údajům naleznete v k aplikaci.

Nemovitost je v územním obvodu, kde státní správu katastru nemovitostí ČR vykonává [Katastrální úřad pro Pardubický kraj, Katastrální pracoviště Pardubice](#)

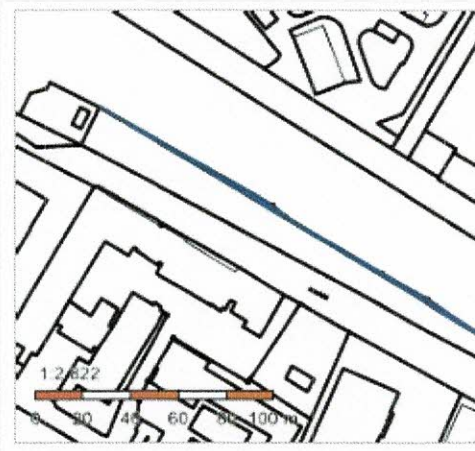
Zobrazené údaje mají informativní charakter. Platnost k 27.11.2018 06:00:02.

© 2004 - 2018 [Český úřad zeměměřický a katastrální](#), Pod sídlištěm 1800/9, Kobylisy, 18211 Praha 8
 Podání určená katastrálním úřadům a pracovištím zasílejte přímo na [jejich e-mail adresu](#).

Verze aplikace: 5.5.3 build 0

Informace o pozemku

Parcelní číslo:	382/110
Obec:	Přelouč [575500]
Katastrální území:	Přelouč [734560]
Číslo LV:	10010
Výměra [m ²]:	156
Typ parcely:	Parcela katastru nemovitostí
Mapový list:	DKM
Určení výměry:	Ze souřadnic v S-JTSK
Způsob využití:	dráha
Druh pozemku:	ostatní plocha



Vlastníci, jiní oprávnění

Vlastnické právo

Podíl

Město Přelouč, Československé armády 1665, 53501 Přelouč

Způsob ochrany nemovitosti

Nejsou evidovány žádné způsoby ochrany.

Seznam BPEJ

Parcela nemá evidované BPEJ.

Omezení vlastnického práva

Nejsou evidována žádná omezení.

Jiné zápisy

Nejsou evidovány žádné jiné zápisy.

Řízení, v rámci kterých byl k nemovitosti zapsán cenový údaj

Více informací k cenovým údajům naleznete v aplikaci.

Nemovitost je v územním obvodu, kde státní správu katastru nemovitostí ČR vykonává [Katastrální úřad pro Pardubický kraj](#), [Katastrální pracoviště Pardubice](#).

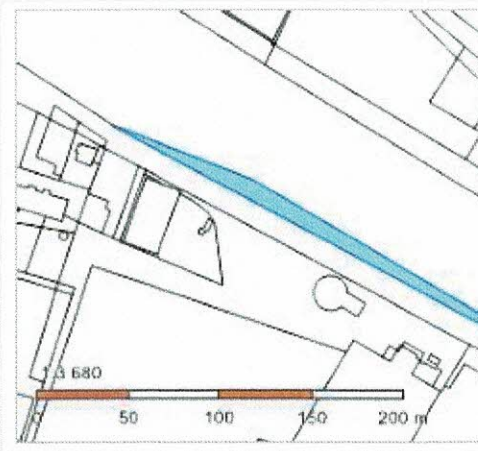
Zobrazené údaje mají informativní charakter. Platnost k 27.11.2018 08:00:00.

© 2004 - 2018 [Český úřad zeměměřický a katastrální](#), [Pod sídlištěm 1800/9, Kobylisy, 18211 Praha 8](#)
Podání určená katastrálními úřady a pracovišti zasílejte přímo na [jejich e-mail adresu](#).

Verze aplikace: 5.5.3 build 0

Informace o pozemku

Parcelní číslo:	427/4
Obec:	Přelouč [575500]
Katastrální území:	Přelouč [734560]
Číslo LV:	10010
Výměra [m ²]:	1558
Typ parcely:	Parcela katastru nemovitostí
Mapový list:	DKM
Určení výměry:	Ze souřadnic v S-JTSK
Způsob využití:	dráha
Druh pozemku:	ostatní plocha



Vlastníci, jiní oprávnění

Vlastnické právo

Podíl

Město Přelouč, Československé armády 1665, 53501 Přelouč

Způsob ochrany nemovitosti

Nejsou evidovány žádné způsoby ochrany.

Seznam BPEJ

Parcela nemá evidované BPEJ.

Omezení vlastnického práva

Typ

Věcné břemeno (podle listiny)

Jiné zápisy

Typ

Změna výměr obnovou operátu

Změna číslování parcel

Řízení, v rámci kterých byl k nemovitosti zapsán cenový údaj

Nemovitost je v územním obvodu, kde státní správu katastru nemovitostí ČR vykonává [Katastrální úřad pro Pardubický kraj](#), [Katastrální pracoviště Pardubice](#)

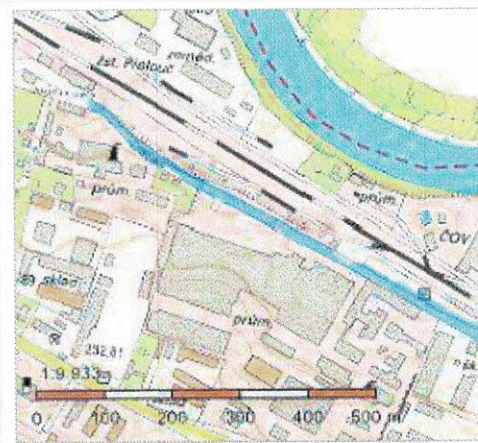
Zobrazené údaje mají informativní charakter. Platnost k 27.11.2018 08:00:00.

© 2004 - 2018 [Český úřad zeměměřický a katastrální](#), Pod sídlištěm 1800/9, Kobyličky, 18211 Praha 8
Podání určená katastrálním úřadům a pracovištím zasílejte přímo na [jejich e-mail adresu](#).

Verze aplikace: 5.5.3 build 0

Informace o pozemku

Parcelní číslo:	1932/1
Obec:	Přelouč [575500]
Katastrální území:	Přelouč [734560]
Číslo LV:	10010
Výměra [m ²]:	9795
Typ parcely:	Parcela katastru nemovitostí
Mapový list:	DKM
Určení výměry:	Graficky nebo v digitalizované mapě
Způsob využití:	ostatní komunikace
Druh pozemku:	ostatní plocha



Vlastníci, jiní oprávnění

Vlastnické právo

Podíl

Město Přelouč, Československé armády 1665, 53501 Přelouč

Způsob ochrany nemovitosti

Nejsou evidovány žádné způsoby ochrany.

Seznam BPEJ

Parcela nemá evidované BPEJ.

Omezení vlastnického práva

Typ

Věcné břemeno (podle listiny)

Jiné zápisy

Typ

Změna výměr obnovou operátu

Změna číslování parcel

Řízení, v rámci kterých byl k nemovitosti zapsán cenový údaj

Nemovitost je v územním obvodu, kde státní správu katastru nemovitostí ČR vykonává [Katastrální úřad pro Pardubický kraj](#), [Katastrální pracoviště Pardubice](#)

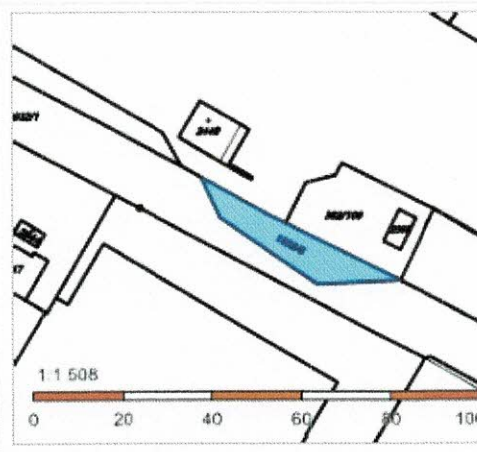
Zobrazené údaje mají informativní charakter. Platnost k 27.11.2018 08:00:00.

© 2004 - 2018 [Český úřad zeměměřický a katastrální](#), Pod sídlištěm 1800/9, Kobylisy, 18211 Praha 8
Podání určená katastrálním úřadům a pracovištím zasílejte přímo na [jejich e-mail adresu](#).

Verze aplikace: 5.5.3 build 0

Informace o pozemku

Parcelní číslo:	1932/6
Obec:	Přelouč [575500]
Katastrální území:	Přelouč [734560]
Číslo LV:	10010
Výměra [m ²]:	284
Typ parcely:	Parcela katastru nemovitostí
Mapový list:	DKM
Určení výměry:	Graficky nebo v digitalizované mapě
Způsob využití:	ostatní komunikace
Druh pozemku:	ostatní plocha



Vlastníci, jiní oprávnění

Vlastnické právo

Podíl

Město Přelouč, Československé armády 1665, 53501 Přelouč

Způsob ochrany nemovitosti

Nejsou evidovány žádné způsoby ochrany.

Seznam BPEJ

Parcela nemá evidované BPEJ.

Omezení vlastnického práva

Typ

Zástavní právo soudcovské

Jiné zápisy

Nejsou evidovány žádné jiné zápisy.

Řízení, v rámci kterých byl k nemovitosti zapsán cenový údaj

Více informací k cenovým údajům naleznete v k aplikaci.

Nemovitost je v územním obvodu, kde státní správu katastru nemovitostí ČR vykonává [Katastrální úřad pro Pardubický kraj, Katastrální pracoviště Pardubice](#).

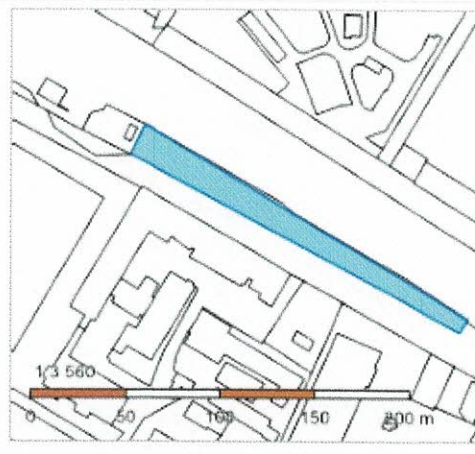
Zobrazené údaje mají informativní charakter. Platnost k 27.11.2018 08:00:00.

© 2004 - 2018 [Český úřad zeměměřický a katastrální](#), Pod sídlištěm 1800/9, Kobylisy, 18211 Praha 8
Podání určená katastrálním úřadům a pracovištím zasílejte přímo na [jejich e-mail adresu](#).

Verze aplikace: 5.5.3 build 0

Informace o pozemku

Parcelní číslo:	1985/2
Obec:	Přelouč [575500]/2
Katastrální území:	Přelouč [734560]
Číslo LV:	10010
Výměra [m ²]:	2516
Typ parcely:	Parcela katastru nemovitostí
Mapový list:	DKM
Určení výměry:	Ze souřadnic v S-JTSK
Způsob využití:	ostatní komunikace
Druh pozemku:	ostatní plocha



Vlastníci, jiní oprávnění

Vlastnické právo

Podíl

Město Přelouč, Československé armády 1665, 53501 Přelouč

Způsob ochrany nemovitosti

Nejsou evidovány žádné způsoby ochrany.

Seznam BPEJ

Parcela nemá evidované BPEJ.

Omezení vlastnického práva

Nejsou evidována žádná omezení.

Jiné zápisy

Typ

Změna výměr obnovou operátu

Řízení, v rámci kterých byl k nemovitosti zapsán cenový údaj

Nemovitost je v územním obvodu, kde státní správu katastru nemovitostí ČR vykonává [Katastrální úřad pro Pardubický kraj, Katastrální pracoviště Pardubice/2](#).

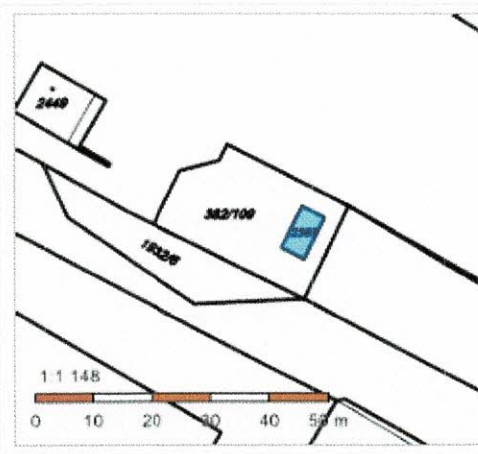
Zobrazené údaje mají informativní charakter. Platnost k 27.11.2018 08:00:00.

© 2004 - 2018 [Český úřad zeměměřický a katastrální/2](#), Pod sídlištěm 1800/9, Kobyličky, 18211 Praha 8/2
Podání určená katastrálním úřadům a pracovištím zasílejte přímo na [jejich e-mail adresu/2](#).

Verze aplikace: 5.5.3 build 0

Informace o pozemku

Parcelní číslo:	2368/2
Obec:	Přelouč [575500]
Katastrální území:	Přelouč [734560]
Číslo LV:	10010
Výměra [m²]:	33
Typ parcely:	Parcela katastru nemovitostí
Mapový list:	DKM
Určení výměry:	Ze souřadnic v S-JTSK
Způsob využití:	jiná plocha
Druh pozemku:	ostatní plocha



Vlastníci, jiní oprávnění

Vlastnické právo

Podíl

Město Přelouč, Československé armády 1665, 53501 Přelouč

Způsob ochrany nemovitosti

Nejsou evidovány žádné způsoby ochrany.

Seznam BPEJ

Parcela nemá evidované BPEJ.

Omezení vlastnického práva

Typ

Věcné břemeno (podle listiny)

Jiné zápisy

Typ

Změna číslování parcel

Řízení, v rámci kterých byl k nemovitosti zapsán cenový údaj

Nemovitost je v územním obvodu, kde státní správu katastru nemovitostí ČR vykonává [Katastrální úřad pro Pardubický kraj, Katastrální pracoviště Pardubice](#)

Zobrazené údaje mají informativní charakter. Platnost k 27.11.2018 06:00:02.

© 2004 - 2018 [Český úřad zeměměřický a katastrální](#), Pod sídlištěm 1800/9, Kobylišy, 18211 Praha 8
Podání určená katastrálním úřadům a pracovištím zasílejte přímo na [jejich e-mail adresu](#).

Verze aplikace: 5.5.3 build 0